



تقرير تحديث التركيبة السكانية 2023



تقرير تحديث التركيبة السكانية لسنة 2023

شكر وتقدير

شكر وتقدير لكل من ساهم في اعداد هذا التقرير من
منتسبي مديرية إحصاءات السكان والقوى العاملة
والجهات الساندة لها من منتسبي شعبة نظم المعلومات
الجغرافية ومديرية المطبعة .

فريق اعداد التقرير

ت	الإسم	الدائرة
1	بشرى حسين قادر	إحصاءات السكان والقوى العاملة
2	عادل حسين علوان	إحصاءات السكان والقوى العاملة
3	احمد إسماعيل ابراهيم	إحصاءات السكان والقوى العاملة
4	ايمان ياسر دهش	إحصاءات السكان والقوى العاملة
5	عبد الله خالد عارف	إحصاءات السكان والقوى العاملة
6	منار رياض شاکر	إحصاءات السكان والقوى العاملة
7	سارة عماد الدين محمد	إحصاءات السكان والقوى العاملة
8	سارة جبار عبد الكريم	إحصاءات السكان والقوى العاملة
9	سرمد محمد عبد الله	إحصاءات السكان والقوى العاملة
10	انس ناجي رحيم	إحصاءات السكان والقوى العاملة
11	أسماء عباس احمد	نظم المعلومات الجغرافية
12	نورا عدنان صابر	نظم المعلومات الجغرافية
13	فضيلة كاظم عباس	نظم المعلومات الجغرافية
14	غدير حسين محمد	نظم المعلومات الجغرافية
15	اروى باسم سعد	نظم المعلومات الجغرافية
16	حنان محمد خليل	نظم المعلومات الجغرافية
17	صفاء رعد داوود	نظم المعلومات الجغرافية
18	احمد ثائر علي	نظم المعلومات الجغرافية

المحتويات

رقم الصفحة	التفاصيل	ت
1		1 المقدمة
2	جدول رقم (1) تقديرات سكان الوحدات الادارية (النواحي المستحدثة) ضمن مشروع تحديث التركيبة السكانية لسنة 2023	2
3	جدول رقم (2) تقديرات سكان محافظة دهوك حسب الوحدات الادارية والبيئة والجنس لسنة 2023	3
5	رموز الوحدات الادارية لمحافظة دهوك	4
6	جدول رقم (3) تقديرات سكان محافظة نينوى حسب الوحدات الادارية والبيئة والجنس لسنة 2023	5
8	رموز الوحدات الادارية لمحافظة نينوى	6
10	جدول رقم (4) تقديرات سكان محافظة السليمانية حسب الوحدات الادارية والبيئة والجنس لسنة 2023	7
14	رموز الوحدات الادارية لمحافظة السليمانية	8
17	جدول رقم (5) تقديرات سكان محافظة كركوك حسب الوحدات الادارية والبيئة والجنس لسنة 2023	9
18	رموز الوحدات الادارية لمحافظة كركوك	10
20	جدول رقم (6) تقديرات سكان محافظة اربيل حسب الوحدات الادارية والبيئة والجنس لسنة 2023	11
23	رموز الوحدات الادارية لمحافظة اربيل	12
25	جدول رقم (7) تقديرات سكان محافظة ديالى حسب الوحدات الادارية والبيئة والجنس لسنة 2023	13
27	رموز الوحدات الادارية لمحافظة ديالى	14
30	جدول رقم (8) تقديرات سكان محافظة الانبار حسب الوحدات الادارية والبيئة والجنس لسنة 2023	15
32	رموز الوحدات الادارية لمحافظة الانبار	16
35	جدول رقم (9) تقديرات سكان محافظة بغداد حسب الوحدات الادارية والبيئة والجنس لسنة 2023	17
38	رموز الوحدات الادارية لمحافظة بغداد	18
42	جدول رقم (10) تقديرات سكان محافظة بابل حسب الوحدات الادارية والبيئة والجنس لسنة 2023	19
44	رموز الوحدات الادارية لمحافظة بابل	20
47	جدول رقم (11) تقديرات سكان محافظة كربلاء حسب الوحدات الادارية والبيئة والجنس لسنة 2023	21
48	رموز الوحدات الادارية لمحافظة كربلاء	22
50	جدول رقم (12) تقديرات سكان محافظة واسط حسب الوحدات الادارية والبيئة والجنس لسنة 2023	23
52	رموز الوحدات الادارية لمحافظة واسط	24
55	جدول رقم (13) تقديرات سكان محافظة صلاح الدين حسب الوحدات الادارية والبيئة والجنس لسنة 2023	25
57	رموز الوحدات الادارية لمحافظة صلاح الدين	26
61	جدول رقم (14) تقديرات سكان محافظة النجف حسب الوحدات الادارية والبيئة والجنس لسنة 2023	27
62	رموز الوحدات الادارية لمحافظة النجف	28

رقم الصفحة	التفاصيل	ت
65	جدول رقم (15) تقديرات سكان محافظة القادسية حسب الوحدات الادارية والبيئة والجنس لسنة 2023	29
67	رموز الوحدات الادارية لمحافظة القادسية	30
70	جدول رقم (16) تقديرات سكان محافظة المثنى حسب الوحدات الادارية والبيئة والجنس لسنة 2023	31
71	رموز الوحدات الادارية لمحافظة المثنى	32
73	جدول رقم (17) تقديرات سكان محافظة ذي قار حسب الوحدات الادارية والبيئة والجنس لسنة 2023	33
75	رموز الوحدات الادارية لمحافظة ذي قار	34
78	جدول رقم (18) تقديرات سكان محافظة ميسان حسب الوحدات الادارية والبيئة والجنس لسنة 2023	35
80	رموز الوحدات الادارية لمحافظة ميسان	36
83	جدول رقم (19) تقديرات سكان محافظة البصرة حسب الوحدات الادارية والبيئة والجنس لسنة 2023	37
85	رموز الوحدات الادارية لمحافظة البصرة	38

قائمة الخرائط

رقم الصفحة	التفاصيل	ت
9	1 خارطة رقم (1) تقديرات سكان محافظة نينوى حسب نسبة الحضر والريف والاقضية لسنة 2023	
19	2 خارطة رقم (2) تقديرات سكان محافظة كركوك حسب نسبة الحضر والريف والاقضية لسنة 2023	
28	3 خارطة رقم (3) تقديرات سكان محافظة ديالى حسب نسبة الحضر والريف والاقضية لسنة 2023	
29	4 خارطة رقم (4)الوحدات المستحدثة للاقضية حسب نواحي محافظة ديالى لسنة 2023	
33	5 خارطة رقم (5) تقديرات سكان محافظة الانبار حسب نسبة الحضر والريف والاقضية لسنة 2023	
34	6 خارطة رقم (6)الوحدات المستحدثة للاقضية حسب نواحي محافظة الانبار لسنة 2023	
40	7 خارطة رقم (7) تقديرات سكان محافظة بغداد حسب نسبة الحضر والريف والاقضية لسنة 2023	
41	8 خارطة رقم (8)الوحدات المستحدثة للاقضية حسب نواحي محافظة بغداد لسنة 2023	
45	9 خارطة رقم (9) تقديرات سكان محافظة بابل حسب نسبة الحضر والريف والاقضية لسنة 2023	
46	10 خارطة رقم (10)الوحدات المستحدثة للاقضية حسب نواحي محافظة بابل لسنة 2023	
49	11 خارطة رقم (11) تقديرات سكان محافظة كربلاء حسب نسبة الحضر والريف والاقضية لسنة 2023	
53	12 خارطة رقم (12) تقديرات سكان محافظة واسط حسب نسبة الحضر والريف والاقضية لسنة 2023	
54	13 خارطة رقم (13)الوحدات المستحدثة للاقضية حسب نواحي محافظة واسط لسنة 2023	
59	14 خارطة رقم (14) تقديرات سكان محافظة صلاح الدين حسب نسبة الحضر والريف والاقضية لسنة 2023	
60	15 خارطة رقم (15)الوحدات المستحدثة للاقضية حسب نواحي محافظة صلاح الدين لسنة 2023	
63	16 خارطة رقم (16) تقديرات سكان محافظة النجف حسب نسبة الحضر والريف والاقضية لسنة 2023	
64	17 خارطة رقم (17)الوحدات المستحدثة للاقضية حسب نواحي محافظة النجف لسنة 2023	
68	18 خارطة رقم (18) تقديرات سكان محافظة القادسية حسب نسبة الحضر والريف والاقضية لسنة 2023	
69	19 خارطة رقم (19)الوحدات المستحدثة للاقضية حسب نواحي محافظة القادسية لسنة 2023	
72	20 خارطة رقم (20) تقديرات سكان محافظة المثنى حسب نسبة الحضر والريف والاقضية لسنة 2023	
76	21 خارطة رقم (21) تقديرات سكان محافظة ذي قار حسب نسبة الحضر والريف والاقضية لسنة 2023	
77	22 خارطة رقم (22)الوحدات المستحدثة للاقضية حسب نواحي محافظة ذي قار لسنة 2023	
81	23 خارطة رقم (23) تقديرات سكان محافظة ميسان حسب نسبة الحضر والريف والاقضية لسنة 2023	
82	24 خارطة رقم (24)الوحدات المستحدثة للاقضية حسب نواحي محافظة ميسان لسنة 2023	
86	25 خارطة رقم (25) تقديرات سكان محافظة البصرة حسب نسبة الحضر والريف والاقضية لسنة 2023	
87	26 خارطة رقم (26)الوحدات المستحدثة للاقضية حسب نواحي محافظة البصرة لسنة 2023	

مقدمة

تم احتساب التقديرات السكانية على مستوى الوحدات الإدارية (الأقضية والنواحي) للفترات ما بين التعدادات منذ سنة 2010 بالاعتماد على نتائج التقييم والحصر لسنة 2009، ونظراً لكثرة التغييرات التي طرأت على الوحدات الإدارية في المحلات او المقاطعات التي تضمنها في السنوات الأخيرة مع عدم معرفة حجم السكان دعت الحاجة لتقدير اعداد السكان لهذه الوحدات لذا يسر هيئة الإحصاء ونظم المعلومات الجغرافية / مديرية إحصاءات السكان والقوى العاملة أن تقدم تقرير مشروع تحديث التركيبة السكانية لسنة 2023 للأقضية والنواحي حسب اوزان 2009 .

تكم أهمية تنفيذ المشروع في ضرورة احتساب التقديرات السكانية للنواحي والأقضية التي لم يتم احتساب التقدير السكاني لها لكونها كانت مقاطعات او قرى او أجزاء من قرى ومقاطعات او انه تم رفع درجتها الى قضاء مع تغيير في وصفها الإدارية .

يضم التقرير تقديرات سكان العراق حسب الوحدات الإدارية لسنة 2023 بضمنها تقديرات السكان للوحدات الإدارية غير المحتسب تقديراتها سابقاً، فمن خلال الزيارات الميدانية للأقضية والنواحي المستحدثة واللقاء مع رؤساء الوحدات الإدارية (قائم مقام القضاء ، مدير الناحية) من قبل الفريق الفني من إحصاءات السكان والقوى العاملة ومن مديرية إحصاء المحافظة وفريق نظم المعلومات الجغرافية تم مطابقة كتب الاستحداث الصادرة من وزارة التخطيط / دائرة التنمية الإقليمية والمحلية والتأكد من وصفة المحلات والقرى وأجزاء القرى التي ضمتها الناحية المستحدثة او القضاء المستحدث وكذلك المركز الحضري للنواحي المستحدثة وعلى ضوءها تم احتساب التقدير السكاني للناحية او القضاء .

نأمل أن يكون هذا التقرير مفيداً للمخططين والباحثين والدارسين خدمة لبناء العراق وتنميته.

...والله ولي التوفيق

تقرير تحديث التركيبة السكانية لسنة 2023

جدول رقم (1)

تقديرات سكان الوحدات الادارية (النواحي المستحدثة) ضمن مشروع تحديث التركيبة السكانية لسنة 2023

ت	المحافظة	القضاء	ت	الناحية	تقديرات السكان
1	ديالى	الخالص	1	محمد سكران	14,447
			2	جديدة الشط	47,157
			3	جيزاني الجول	39,613
2	الانبار	هييت	4	المحمدي	8,728
			5	بوابة السلام	86,268
3	بغداد	ذات السلاسل سما الكاظمية	6	م. ق. الزوراء	357,003
			7	الحرية البغدادية	277,478
			8	م ق الراشدية	39,315
			9	الراشدية الجديدة	10,282
			10	السوراء	5,819
			11	م ق الكوئي	109,368
4	بابل	الكوئي	12	الباقر	41,345
			13	الابراهيمية	33,652
			14	واسط القديمة	14,497
5	واسط	العزيزية	15	سيد الشهداء	58,823
			16	الثرثار (الحويش)	27,508
6	صلاح الدين	الشرقاط	17	الحاتمية	15,681
			18	الحجاج	35,252
			19	الزوية	22,459
			20	مكحول	11,823
			21	اشور	93,609
			22	تلول الباج	19,499
			23	السهل الاخضر	48,274
			24	الابراهيمية	30,233
			25	الانصار	29,579
			26	الجميل	22,888
7	النجف	النجف	27	النهرين (الحدانية)	27,833
			28	الرضوية	47,626
			29	النور (بانيقيا)	7,632
8	القادسية	الحمزة	30	البسامية	9,884
			31	امارجي	28,777
9	ذي قار	الغراف	32	البو سعد	20,437
			33	ميسلون	13,373
			34	البتراء /البتيرة	5,586
10	ميسان	العمارة	35	الشافبي	36,754
			36	المصطفى (الزوين)	48,324
11	البصرة	الدير	36	المصطفى (الزوين)	48,324

تقرير تحديث التركيبة السكانية لسنة 2023

تقديرات سكان محافظة دهوك حسب الوحدات الادارية والبيئية والجنس لسنة 2023

POPULATION ESTIMATION OF DUHOUK GOVERNORATE BY REGION , SEX & ADMINISTRATIVE UNITS FOR 2023

Table (2)

جدول (2)

القضاء	الناحية	مجموع اجمالي			ريف			حضر				
		مجموع	اناث	ذكور	مجموع	اناث	ذكور	مجموع	اناث	ذكور		
دهوك	مركز قضاء دهوك	Total	Female	Male	Total	Female	Male	Total	Female	Male		
		Duhouk Qadha Center	387,360	193,456	193,905	0	0	0	387,360	193,456	193,905	
		Zawita Nahia	22,551	11,247	11,305	7,988	3,974	4,015	14,563	7,273	7,290	
		Mankishki Nahia	15,689	7,814	7,875	11,242	5,592	5,649	4,447	2,221	2,226	
المجموع	Total	425,600	212,516	213,084	19,230	9,566	9,664	406,370	202,950	203,420		
سميل	مركز قضاء سميل	Total	99,185	49,500	49,685	17,868	8,889	8,979	81,317	40,612	40,705	
		Surneili Bateel Nahia	26,063	12,971	13,093	23,554	11,717	11,837	2,510	1,254	1,256	
		Zakhow Qadha Center	240,871	120,296	120,575	0	0	0	240,871	120,296	120,575	
		Rizgary Nahia	23,720	11,803	11,917	21,974	10,931	11,043	1,746	872	874	
زاخو	مركز / زاخو / زانكري	Total	125,248	62,471	62,778	41,422	20,605	20,816	83,827	41,865	41,961	
		Darkar (AL Synli) Nahia	20,514	10,241	10,273	2,223	1,106	1,117	18,291	9,135	9,156	
		Batifa Nahia	27,504	13,723	13,782	6,800	3,383	3,417	20,704	10,340	10,364	
		المجموع	Total	312,610	156,063	156,547	30,997	15,420	15,577	281,612	140,643	140,969
بانيقا	مركز قضاء بانيقا	Total	11,741	5,856	5,885	3,688	1,834	1,853	8,054	4,022	4,032	
		Sarsank Nahia	28,354	14,144	14,210	8,156	4,057	4,099	20,199	10,088	10,111	
		Kani Massi Nahia	12,267	6,105	6,163	10,988	5,466	5,522	1,279	638	641	
		المجموع	Total	62,032	30,964	31,069	8,485	4,221	4,264	53,548	26,743	26,805
بانيقا	مركز قضاء بانيقا	Total	6,497	3,238	3,258	3,066	1,525	1,541	3,431	1,713	1,718	
		Jamanki Nahia	9,182	4,572	4,610	6,825	3,395	3,430	2,357	1,177	1,180	
		المجموع	Total	130,074	64,879	65,195	41,207	20,498	20,709	88,867	44,381	44,485

تقديرات سكان محافظة دهوك حسب الوحدات الادارية والبيئية والجنس لسنة 2023

POPULATION ESTIMATION OF DUHOUK GOVERNORATE BY REGION , SEX & ADMINISTRATIVE UNITS FOR 2023

con.Table (2)

تابع جدول (2)

Qadha	Nahia	Total			Rural			Urban			التاحية	القضاء
		مجموع	إناث	ذكور	مجموع	إناث	ذكور	مجموع	إناث	ذكور		
		Total	Female	Male	Total	Female	Male	Total	Female	Male		
Al-Shaikhan	Gasrouk Nahia	82,254	41,044	41,210	18,154	9,031	9,123	64,100	32,013	32,087	قسروك	
	Atreesh Nahia	16,032	7,985	8,047	11,164	5,553	5,610	4,869	2,432	2,437	ناكريفش	
	Baothri Nahia	18,050	9,002	9,048	6,201	3,085	3,117	11,848	5,917	5,931	ياكثري	الشليخان
	Total	116,337	58,031	58,305	35,519	17,669	17,850	80,817	40,362	40,455	المجموع	
Akry	Akry Qadha Center	90,956	45,398	45,557	13,576	6,753	6,822	77,380	38,645	38,735	مركز قضاء نكري	
	Dinarta Nahia	32,976	16,416	16,560	26,647	13,256	13,392	6,329	3,161	3,168	دينارتية	
	Bijeel Nahia	23,385	11,641	11,743	19,320	9,611	9,709	4,064	2,030	2,034	بيجل	ناكري
	Kurdseen Nahia	54,049	26,895	27,154	49,577	24,662	24,915	4,471	2,233	2,238	كرديسين	
Total	201,365	100,351	101,014	109,121	54,282	54,838	92,244	46,068	46,176	المجموع		
Bardarash	Bardarash Qadha Center	36,517	18,225	18,292	6,083	3,026	3,057	30,435	15,199	15,235	مركز قضاء بردرش	
	Darto Nahia	38,646	19,235	19,411	33,322	16,576	16,746	5,324	2,659	2,665	دارتو	
	Rofia Nahia	40,037	19,922	20,115	37,343	18,577	18,766	2,694	1,345	1,348	روفيا	بردرش
Kalak Nahia		42,371	21,107	21,264	26,890	13,377	13,514	15,481	7,731	7,751	كالك	
	Total	157,571	78,489	79,082	103,638	51,555	52,083	53,934	26,934	26,999	المجموع	
Governorat Grand Total		1,468,805	732,801	736,004	381,134	189,596	191,538	1,087,671	543,205	544,466	مجموع المحافظة	

تقرير تحديث التركيبة السكانية لسنة 2023

رموز الوحدات الإدارية للمحافظة دهوك

Governorate	Qadha	Nahia	رمز الوحدة الإدارية	الرمز	الناحية	الرمز	القضاء	الرمز	المحافظة
			CODE						
Duhouk	Duhouk	Duhouk Qadha Center	11011	1	مركز قضاء دهوك	01	دهوك		
		Zawita	11012	2	زاوية				
		Mankishi	11013	3	مناكيشي				
	Sumel	Sumel Qadha Center	11021	1	مركز قضاء سميل	02	سميل		
		Bateel	11023	3	بائل				
		Zakhaw Qadha Center	11031	1	مركز قضاء زاخو				
	Zakhaw	Rizgary	11032	2	رزكري	03	زاخو		
		Darker (AL Syndi)	11033	3	دركار				
		Batifa	11034	4	باتيفا				
		Al-Amadia Qadha Center	11041	1	مركز قضاء العمادية				
	Al-Amadia	Sarsank	11042	2	سرسنك	04	العمادية		
		Kani Massi	11043	3	كاني ماصي				
		Dirluk	11044	4	ديرلوك				
		Jamanki	11045	5	جمانكي				
		Bamerni	11046	6	بامرني				
		Qasrouk	11052	2	قسروك				
		Atreesh	11053	3	اتريش				
	Al-Shaikhan	Baothari	11054	4	باغزري	05	الشيخان		
		Akry Qadha Center	11061	1	مركز قضاء ناكري				
		Dinarta	11062	2	دينارته				
	Akry	Bijeel	11063	3	بجيل	06	ناكري		
		Kurdseen	11064	4	كرسين				
		Bardarash Qadha Center	11071	1	مركز قضاء بئر قنوش				
Darto		11072	2	دارتو					
Bardarash	Rofa	11073	3	روفيا	07	بئر قنوش			
	kalak	11074	4	كالك					

تقرير تحديث التركيبة السكانية لسنة 2023

تقديرات سكان محافظة نينوى حسب الوحدات الادارية والبيئية والجنس لسنة 2023

POPULATION ESTIMATION OF NINEVAH GOVERNORATE BY REGION , SEX & ADMINISTRATIVE UNITS FOR 2023

Table (3)

جدول (3)

Qadha	Nahia	Total			Rural			Urban			التاحية	القضاء
		مجموع	انث	ذكور	مجموع	انث	ذكور	مجموع	انث	ذكور		
Al-Mosal	Al-Mosal Qadha Center	1,634,527	797,869	836,658	86,971	42,704	44,267	1,547,556	755,165	792,391	مركز قضاء الموصل	
	Bashiga Nahia	166,036	81,410	84,626	127,827	62,765	65,062	38,209	18,645	19,564	بعثينة	
	Al-Shoura Nahia	74,225	36,414	37,811	63,982	31,416	32,566	10,243	4,998	5,245	الثورة	
	Hamman Al-Aili Nahia	92,603	45,387	47,216	65,569	32,195	33,374	27,034	13,192	13,843	حمام العليل	الموصل
Al-Hamdanliya	Al-Qayarra Nahia	153,716	75,409	78,306	131,605	64,620	66,985	22,111	10,789	11,321	القررة	
	Al-Mahalabia Nahia	43,910	21,527	22,383	32,931	16,169	16,761	10,980	5,358	5,622	المحلية	
	Total	2,165,018	1,058,017	1,107,001	508,884	249,870	259,015	1,656,133	808,147	847,986	المجموع	
	Al-Hamдания Qadha Center	95,818	46,889	48,929	43,426	21,323	22,102	52,393	25,566	26,827	مركز قضاء الحمادية	
Tilkafif	Namrojud Nahia	66,641	32,708	33,933	62,262	30,571	31,691	4,379	2,136	2,242	نمرود	
	Bartilla Nahia	76,866	37,668	39,198	52,413	25,735	26,678	24,453	11,933	12,520	برطلة	الحمادية
	Total	239,325	117,265	122,061	158,101	77,630	80,471	81,225	39,635	41,590	المجموع	
	Tilkafif Qadha Center	102,150	50,036	52,114	62,384	30,631	31,753	39,766	19,405	20,362	مركز قضاء تلكيف	
Sinjar	Wana Nahia	58,793	28,815	29,978	41,211	20,235	20,976	17,582	8,579	9,002	وانة	
	Alkoush Nahia	77,997	38,231	39,766	55,795	27,396	28,399	22,202	10,835	11,368	القوش	تلکيف
	Total	238,940	117,082	121,859	159,390	78,263	81,127	79,550	38,819	40,732	المجموع	
	Sinjar Qadha Center	101,523	49,709	51,815	55,354	27,179	28,175	46,169	22,529	23,640	مركز قضاء سنجار	
Al-Qatrawan Nahia	Al-Shamal Nahia	187,239	91,495	95,744	41,773	20,511	21,262	145,466	70,983	74,482	الشمال	
	Al-Qatrawan Nahia	81,492	39,868	41,624	33,856	16,624	17,233	47,636	23,245	24,391	القروان	سنجار
	Total	370,254	181,072	189,183	130,983	64,314	66,669	239,271	116,758	122,513	المجموع	

تقرير حديث التركيبة السكانية لسنة 2023

تقديرات سكان محافظة نينوى حسب الوحدات الادارية والبيئية والجنس لسنة 2023 POPULATION ESTIMATION OF NINEVAH GOVERNORATE BY REGION , SEX & ADMINISTRATIVE UNITS FOR 2023

con .Table (3)

تابع جدول (3)

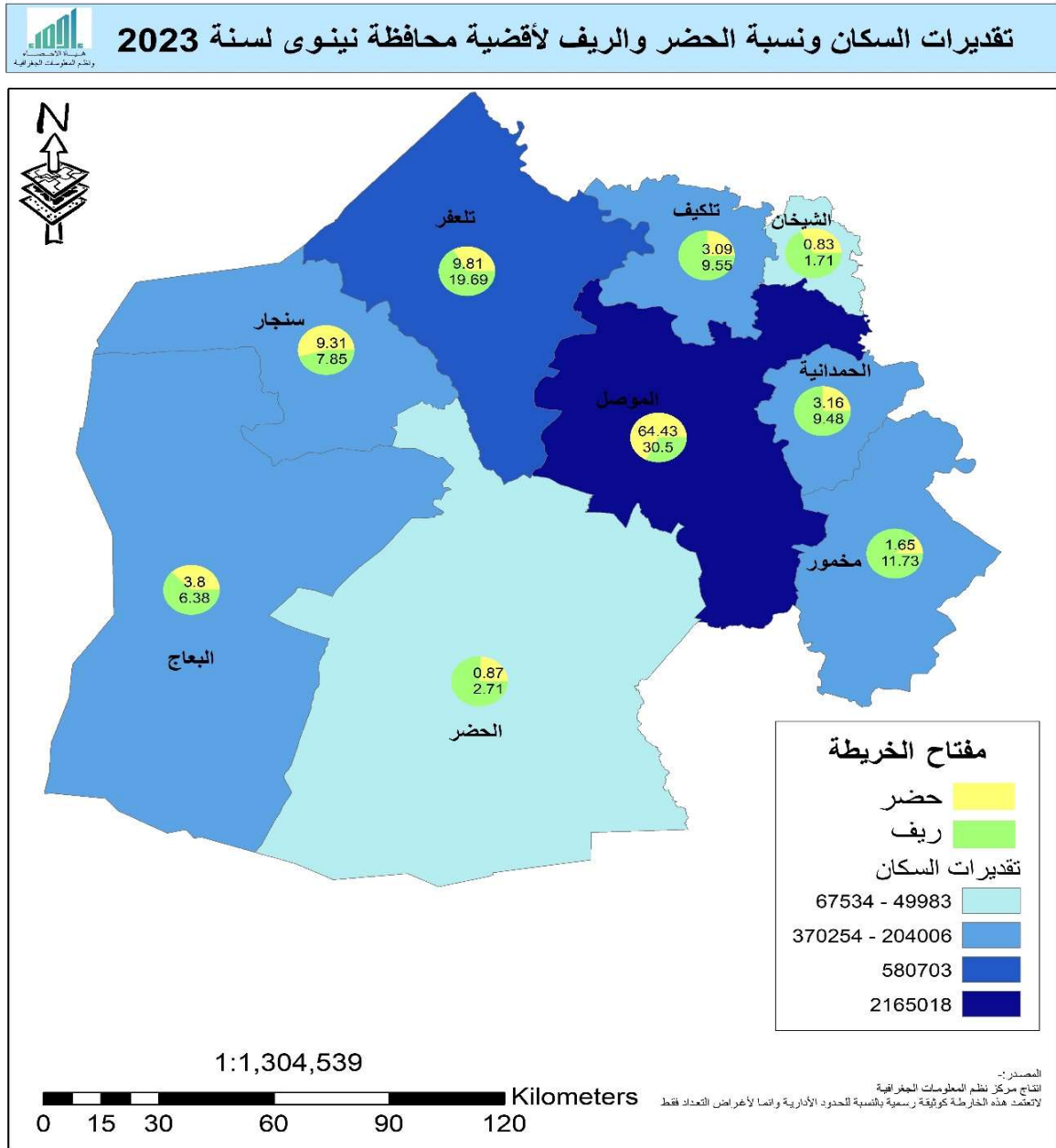
Qadha	Nahia	Total			Rural			Urban			الناحية	القضاء
		مجموع	اناث	ذكور	مجموع	اناث	ذكور	مجموع	اناث	ذكور		
Telatar	Telatar Qadha Center	244,354	119,386	124,968	48,381	23,756	24,625	195,974	95,630	100,344	مركز قضاء تلطفر	تلطفر
	Zummar Nahia	151,598	74,377	77,222	131,650	64,642	67,008	19,948	9,734	10,214	زمار	
	Rabia Nahia	114,116	55,968	58,148	92,898	45,614	47,284	21,218	10,354	10,864	ربيعية	
Al-Aydiya Nahia	Al-Aydiya Nahia	70,634	34,637	35,998	55,575	27,288	28,287	15,060	7,349	7,711	العواضية	
	Total	580,703	284,367	296,336	328,503	161,300	167,203	252,199	123,067	129,132	المجموع	
Al-Shaikhan	Al-Shaikhan Qadha Center	28,877	14,115	14,762	7,822	3,841	3,981	21,055	10,274	10,781	مركز قضاء الشيكان	الشيكان
	Zaylakan Nahia	21,106	10,362	10,744	20,787	10,207	10,580	320	156	164	زيلكان	
	Total	49,983	24,477	25,506	28,609	14,048	14,561	21,374	10,430	10,945	المجموع	
Al-Hatra	Al-Hatra Qadha Center	26,329	12,902	13,426	18,021	8,849	9,173	8,307	4,054	4,253	مركز قضاء الحضر	الحضر
	Al-Tal Nahia	41,205	20,190	21,015	27,245	13,378	13,867	13,960	6,812	7,148	التل	
	Total	67,534	33,093	34,441	45,266	22,227	23,040	22,267	10,866	11,401	المجموع	
Al-Baal	Al-Baal Qadha Center	86,798	42,519	44,279	53,699	26,367	27,332	33,099	16,151	16,947	مركز قضاء الباج	الباج
	Al-Qahtanya Nahia	117,208	57,354	59,853	52,712	25,883	26,829	64,496	31,472	33,024	القحطانية	
	Total	204,006	99,873	104,133	106,411	52,250	54,161	97,595	47,623	49,972	المجموع	
Makmoor	Makmoor Qadha Center	58,308	28,568	29,741	37,711	18,517	19,194	20,597	10,051	10,546	مركز قضاء مخمور	مخمور
	Al-Kuwair Nahia	84,366	41,391	42,974	73,285	35,984	37,301	11,081	5,407	5,673	الكوبر	
	Kandirawa Nahia	22,706	11,137	11,569	18,908	9,284	9,624	3,798	1,853	1,945	كنديرانة	
Sumali / N	Qaraj Nahia	43,397	21,297	22,100	39,393	19,343	20,050	4,004	1,954	2,050	قراج	
	Mula-Qara Nahia	29,348	14,401	14,947	26,425	12,975	13,450	2,923	1,426	1,497	ملاقرة	
	Total	238,125	116,794	121,331	195,723	96,102	99,620	42,403	20,692	21,711	المجموع	
Governorat Grand Total	Faidah Nahia	84,844	41,422	43,422	6,431	3,157	3,273	78,413	38,264	40,149	قيدة	سميل
	Total	84,844	41,422	43,422	6,431	3,157	3,273	78,413	38,264	40,149	المجموع	
	Governorat Grand Total	4,238,733	2,073,461	2,165,272	1,668,302	819,161	849,141	2,570,431	1,254,300	1,316,131	مجموع المحافظة	

تقرير تحديث التركيبة السكانية لسنة 2023

رموز الوحدات الإدارية لمحافظة نينوى

Governorate	Qadha	Nahia	رمز الوحدة الادارية	الرمز	التسمية	الرمز	القضاء	الرمز	المحافظة
			CODE						
Nineveh	Al-Mosai	Al-Mosal Qadha Center	12011	1	مركز قضاء الموصل	01	الموصل		
		Bashiga	12012	2	بشيقية				
		Al-Shoura	12013	3	الشورة				
		Hamman Al-Aili	12014	4	حمام العليل				
		Al-Qayarra	12015	5	القارة				
		Al-Mahalabia	12016	6	المحلبية				
	Al-Hamdaniya	Al-Hamдания Qadha Center	12031	1	مركز قضاء الحمدانية	03	الحمدانية		
		Namrouid	12033	3	نمرود				
		Barilla	12034	4	برطلة				
	Tilkafif	Tilkafif Qadha Center	12041	1	مركز قضاء تكليف	04	تكليف		
		Wana	12042	2	وانة				
		Alkoush	12043	3	القوش				
	Sinjar	Sinjar Qadha Center	12051	1	مركز قضاء سنجر	05	سنجر		
		Al-Shamal	12052	2	الشمال				
		Al-Qatrawan	12053	3	القروران				
Talafar Qadha Center		12061	1	مركز قضاء تلعفر					
Telafar	Zummar	12062	2	زمر	06	تلعفر			
	Rabia	12063	3	ربيعة					
	Al-Ayadiya	12064	4	العياضية					
	Al-Shaikhan Qadha Center	12071	1	مركز قضاء الشيطان					
Al-Shaikhan	Zaylakan	12072	2	زيلكان	07	الشيطان			
	Al-Hatra Qadha Center	12081	1	مركز قضاء الحضر					
Al-Hatra	Al-Tal	12082	2	الطل	08	الحضر			
	Al-Baaj Qadha Center	12091	1	مركز قضاء البعاج					
	Al-Qahanya	12092	2	القحانية					
Maknmoor	Maknmoor Qadha Center	12111	1	مركز قضاء مخمور	11	مخمور			
	Al-Kuwair	12112	2	الكوبر					
	Kandinawa	12113	3	كديناوة					
	Qaraj	12114	4	قراچ					
Sumail / N	Mula-Qara	12115	5	ملا قارة	12	سميل / ن			
	Faidah	12121	1	فايدة					

خريطة رقم (1)



تقرير تحديث التركيبة السكانية لسنة 2023

تقديرات سكان محافظة السليمانية حسب الوحدات الإدارية والبيئية والجنس لسنة 2023

POPULATION ESTIMATION OF SULAIMANIYA GOVERNORATE BY REGION , SEX & ADMINISTRATIVE UNITS FOR 2023

Table (4)

جدول (4)

Gadha	Nahia	Total مجموع			Rural ريف			Urban حضر			الناحية	القضاء
		مجموع Total	انث Female	ذكور Male	مجموع Total	انث Female	ذكور Male	مجموع Total	انث Female	ذكور Male		
Sulaimania	Sulaimania Qadha Center	768,758	384,894	383,864	0	0	0	768,758	384,894	383,864	مركز قضاء السليمانية	
	Bakrago Nahia	120,429	60,060	60,369	39,241	19,411	19,830	81,188	40,649	40,539	بكرة جو	
	Bazyan Nahia	50,452	25,215	25,238	7,501	3,711	3,791	42,951	21,504	21,447	بازيان	السليمانية
Qaradagh	Tanjro Nahia	58,277	28,972	29,304	34,206	16,921	17,286	24,070	12,051	12,019	تanjro	
	Total	997,916	499,141	498,775	80,949	40,043	40,906	916,967	459,098	457,869	المجموع	
	Qaradagh Qadha Center	9,861	4,892	4,969	7,436	3,678	3,758	2,424	1,214	1,211	مركز قضاء قرية داغ	
Sharazoor	Siasitan Nahia	2,604	1,292	1,313	1,944	961	982	661	330	330	سبة سيطان	قرية داغ
	Total	12,465	6,183	6,281	9,380	4,639	4,741	3,085	1,544	1,541	المجموع	
	Halabja Taza	50,389	25,228	25,161	0	0	0	50,389	25,228	25,161	هلا بجة تازة	
Said Sadiq	Warma Nahia	29,421	14,668	14,753	10,335	5,113	5,222	19,086	9,556	9,530	وارما	شاردة زوور
	Total	79,810	39,896	39,914	10,335	5,113	5,222	69,475	34,784	34,691	المجموع	
	Said Sadiq Qadha Center	94,809	47,319	47,490	24,764	12,250	12,514	70,044	35,069	34,975	مركز قضاء سيد صالح	
Halabja	Sarjook Nahia	4,853	2,404	2,449	4,157	2,056	2,100	696	348	348	سرجوك	سيد صالح
	Total	99,662	49,723	49,938	28,921	14,306	14,615	70,740	35,417	35,323	المجموع	
	Halabja Qadha Center	76,353	38,227	38,125	0	0	0	76,353	38,227	38,125	مركز قضاء هة له بجة	
Biarra Nahia	Sirwan Nahia	14,188	7,074	7,113	4,902	2,425	2,477	9,285	4,649	4,636	سيروان	
	Khormal Nahia	24,800	12,349	12,451	11,246	5,563	5,683	13,554	6,786	6,768	خورمال	هة له بجة
	Total	8,494	4,241	4,253	2,105	1,041	1,063	6,390	3,200	3,190	بيارا	
	Total	123,835	61,891	61,943	18,253	9,029	9,223	105,582	52,862	52,720	المجموع	

تقرير تحديث التركيبة السكانية لسنة 2023

تقديرات سكان محافظة السليمانية حسب الوحدات الإدارية والبيئية والجنس لسنة 2023

POPULATION ESTIMATION OF SULAIMANIYA GOVERNORATE BY REGION , SEX & ADMINISTRATIVE UNITS FOR 2023

con .Table (4)

تابع جدول (4)

القضاء	التاحية	مجموع Total			ريف Rural			حضر Urban					
		مجموع Total	إناث Female	ذكور Male	مجموع Total	إناث Female	ذكور Male	مجموع Total	إناث Female	ذكور Male			
Qadha	Benjween	Benjween Qadha Center	32,098	16,040	16,058	4,987	2,466	2,520	27,111	13,573	13,538	مركز قضاء بنجوين	
			Karmak Nahia	13,138	6,504	6,634	12,279	6,074	6,205	859	430	429	كرمك
			Talbraiz Nahia	7,342	3,635	3,707	6,763	3,346	3,417	578	289	289	تالبرايز
			Total	52,577	26,179	26,398	24,028	11,886	12,142	28,549	14,293	14,256	المجموع
			Jowarta Nahia	10,283	5,125	5,158	3,901	1,930	1,971	6,382	3,195	3,187	جوارية
Benjween	Sharbazir	Zalan Nahia	2,924	1,447	1,477	2,720	1,345	1,375	204	102	102	سوتيل	
			Sitek Nahia	4,702	2,330	2,372	4,048	2,003	2,046	653	327	326	سيتك
			Kabiloon Nahia	1,986	983	1,002	1,813	897	916	172	86	86	زلة لان
			Total	4,473	2,216	2,257	3,899	1,929	1,970	574	287	287	كابيلون
			Total	24,368	12,102	12,266	16,382	8,104	8,278	7,986	3,998	3,988	المجموع
Mout	Bashder	Galat-Diza Nahia	10,822	5,364	5,458	9,071	4,487	4,584	1,751	877	874	مركز قضاء مالت	
			Hero Nahia	88,483	44,274	44,209	4,446	2,199	2,247	84,037	42,075	41,962	ناحية قلة لوزا
			Halashow Nahia	2,253	1,119	1,134	1,505	745	760	748	374	373	هورد
			Tharawo Nahia	10,128	5,030	5,098	6,815	3,371	3,444	3,313	1,659	1,654	هة نشو
			Nawadesht Nahia	17,018	8,479	8,539	6,751	3,339	3,412	10,267	5,140	5,126	نارو
Mout	Bashder	Elsiway Nahia	27,614	13,728	13,886	16,291	8,059	8,233	11,323	5,669	5,653	نار نشيت	
			Total	3,126	1,551	1,575	2,313	1,144	1,169	813	407	406	تيسوي
			Total	148,621	74,181	74,440	38,121	18,857	19,264	110,500	55,324	55,176	المجموع

تقرير تحديث التركيبة السكانية لسنة 2023

تقديرات سكان محافظة السليمانية حسب الوحدات الادارية والبيئية والجنس لسنة 2023

POPULATION ESTIMATION OF SULAIMANIYA GOVERNORATE BY REGION , SEX & ADMINISTRATIVE UNITS FOR 2023

con .Table (4)

تابع جدول (4)

Qadha	Nahia	Total		Rural		Urban		الناحية	النقضاء			
		مجموع	اناث	ذكور	مجموع	اناث	ذكور			مجموع	اناث	ذكور
Ranya	Ranya Qadha Center	109,936	55,009	54,927	5,393	2,667	2,725	104,543	52,341	52,202	مركز قضاء رانية	
	Jwar Qorra Nahia	60,858	30,414	30,444	9,373	4,636	4,736	51,485	25,777	25,708	جوار قورنة	
	Haji Awa Nahia	66,017	33,022	32,995	4,976	2,461	2,515	61,041	30,561	30,480	حاجي اوا	
	Betwata Nahia	22,350	11,154	11,195	5,941	2,939	3,002	16,409	8,216	8,193	بيتواتة	
	Serkabkan Nahia	9,021	4,482	4,540	5,820	2,879	2,941	3,202	1,603	1,599	سركةكان	
	Total	268,181	134,080	134,101	31,501	15,582	15,919	236,680	118,498	118,182	المجموع	
	Dukan	Dukan Qadha Center	15,947	7,958	7,989	4,421	2,187	2,234	11,527	5,771	5,755	مركز قضاء دوكان
		Sordash Nahia	7,073	3,508	3,566	5,639	2,789	2,849	1,435	718	716	سورداش
		Bira Magroon Nahia	38,352	19,161	19,190	6,742	3,335	3,407	31,610	15,826	15,783	بيرة مغرون
		Khalakan Nahia	7,438	3,699	3,739	4,081	2,018	2,063	3,357	1,681	1,677	خلة كان
Khadrn Nahia		3,525	1,752	1,772	2,115	1,047	1,069	1,409	706	704	خدران	
Bengrad Nahia		9,904	4,908	4,996	8,507	4,208	4,299	1,397	699	697	بنجراد	
Total		82,239	40,986	41,253	31,504	15,584	15,920	50,734	25,402	25,332	المجموع	
Derbendikhan		Derbendikhan Qadha Center	55,871	27,948	27,923	4,184	2,070	2,114	51,687	25,878	25,809	مركز قضاء دربندخان
		Bawkhosheen Nahia	1,341	668	673	642	318	324	699	350	349	باو خوشين
		Total	57,212	28,616	28,596	4,826	2,388	2,438	52,387	26,229	26,158	المجموع
	Kalar	Kalar Qadha Center	170,300	85,232	85,068	5,337	2,640	2,697	164,963	82,592	82,371	مركز قضاء كلار
		Rizgary Nahia	43,946	21,985	21,961	2,974	1,471	1,503	40,972	20,513	20,458	كلار / ريزگري
		Bibaz Nahia	9,367	4,674	4,693	2,560	1,266	1,294	6,807	3,408	3,399	بيباز
		Shaikh Tawee Nahia	3,192	1,582	1,610	2,694	1,333	1,361	499	249	249	شيخ تاء ويل
		Total	226,805	113,472	113,333	13,565	6,710	6,855	213,241	106,762	106,478	المجموع

تقرير تحديث التركيبة السكانية لسنة 2023

تقديرات سكان محافظة السليمانية حسب الوحدات الادارية والبيئية والجنس لسنة 2023
 POPULATION ESTIMATION OF SULAIMANIYA GOVERNORATE BY REGION , SEX & ADMINISTRATIVE UNITS FOR 2023
 تابع جدول (4)

Qadha	Nahia	Total			Rural			Urban			الناحية	القضاء	
		مجموع Total	إناث Female	ذكور Male	مجموع Total	إناث Female	ذكور Male	مجموع Total	إناث Female	ذكور Male			
Kifry / S	Kifry Qadha Center	40,020	20,032	19,987	699	346	353	39,320	19,686	19,634	مركز قضاء كفري		
	Awaseby Nahia	1,347	667	681	1,278	632	646	69	35	35	نوة سبي		
	Sergalat Nahia	9,181	4,555	4,626	6,858	3,392	3,466	2,323	1,163	1,160	سنة رقة لا		
	Neowjool Nahia	2,617	1,297	1,320	2,246	1,111	1,135	371	186	185	نوجول	كفري	
	Kokas Nahia	9,492	4,697	4,795	9,177	4,539	4,637	316	158	158	كوكس		
	Total	62,657	31,249	31,409	20,258	10,020	10,237	42,400	21,228	21,172	المجموع		
	Chamchamal	Chamchamal Qadha Center	76,594	38,334	38,260	2,418	1,196	1,222	74,176	37,138	37,038	مركز قضاء ججمال	
		Shorash Nahia	60,666	30,362	30,304	2,011	995	1,016	58,655	29,367	29,288	شورش	
		Sangaw Nahia	7,366	3,655	3,711	5,420	2,681	2,739	1,946	974	972	سنگار	
		Takiya Nahia	33,400	16,711	16,689	1,873	927	947	31,526	15,784	15,742	تة كبة	جمال
Aghchelel Nahia		11,127	5,519	5,608	8,721	4,314	4,407	2,405	1,204	1,201	ناغجة لهر		
Qader Karam Nahia		2,722	1,352	1,371	1,888	934	954	834	418	417	قادر كرم		
Takiya Jabara Nahia		1,124	560	565	631	312	319	493	247	246	تكية جباري		
Total		192,999	96,491	96,508	22,963	11,359	11,604	170,036	85,132	84,904	المجموع		
Khanaqeen/S		Khanaqeen Qadha Center	8,050	3,987	4,063	7,115	3,519	3,596	935	468	467	ميدان	
		Bamow Nahia	1,248	619	629	813	402	411	435	218	218	بة مو	خانيقن
	Qoratioo Nahia	7,721	3,822	3,899	7,206	3,561	3,645	515	261	255	قوراة نو		
	Total	17,020	8,429	8,591	15,134	7,482	7,652	1,886	947	939	المجموع		
Governorat Grand Total	2,457,189	1,227,984	1,229,205	375,190	185,590	189,600	2,081,999	1,042,394	1,039,605	المجموع الكلي			

تقرير تحديث التركيبة السكانية لسنة 2023

رموز الوحدات الادارية لمحافظه السليمانية

Governorate	Qadha	Nahia	رمز الوحدة الادارية	الرمز	التسمية	الرمز	القضاء	الرمز	المحافظة	
			CODE							
Sulaimania	Sulaimania	Sulaimania Qadha Center	13011	1	مركز قضاء السليمانية	01	السليمانية			
		Bakrargo	13012	2	بكرجور					
		Bazyan	13013	3	بازيان					
		Tanjro	13014	4	تاججرو					
	Qaradagh	Qaradagh Qadha Center	13021	1	مركز قضاء قنر قداغ	02	قنر قداغ			
		Siasitan	13022	2	سيوسيتان					
	Sharazoor	Sharazoor Qadha Center	13031	1	هناكبةجدة، تارة	03	شرازور			
		Warma	13032	2	وارموا					
	Said Sadiq	Said Sadiq Qadha Center	13041	1	مركز قضاء ستبصالح	04	ستبصالح		13	السليمانية
			Sarjook	13042	2					
		Halabja Qadha Center	13051	1	مركز قضاء هناكبةجدة					
	Halabja	Halabja	Sirwan	13052	2	سيروان	05	هناكبةجدة		
			Khormal	13053	3	خورمال				
Biara			13054	4	بيارة					
Benjween	Benjween	Benjween Qadha Center	13061	1	مركز قضاء بينجونين	06	بينجونين			
		Karmak	13062	2	كترمك					
		Talbraiz	13063	3	تالبرايز					

تقرير تحديث التركيبة السكانية لسنة 2023

تابع

رموز الوحدات الادارية لمحافظه السليمانية

Governorate	Qadha	Nahia	رمز الوحدة الادارية	الرمز	الناحية	الرمز	القضاء	الرمز	المحافظة	
			CODE							
Sulaimania	Sharbazir	Jowarta	13071	1	جوارتا	07	شربازير			
		Sioutil	13072	2	سيوتيل					
		Sitek	13073	3	سيتيك					
		Zalan	13074	4	زفالن					
		Kabiloon	13075	5	كابيلون					
	Mout	Mout Qadha Center	Qalat-Diza	13081	1	مركز قضاء ملوه ت	08	ملوه ت		
			Hero	13092	2	هيرو				
			Halashow	13093	3	هالاشو				
	Bashder	Tharaw	Tharaw	13094	4	زاراوا	09	بشدر		
			Nawadesht	13095	5	نلوةشت				
			Eisiway	13096	6	نيسوي				
			Ranya Qadha Center	13101	1	مركز قضاء رانية				
	Ranya	Jwar Qorna	Haji Awa	13103	3	حاجي اوا	10	رانية		
			Betwata	13104	4	بيتواتة				
			Serkabkan	13105	5	سركابكان				
			Dukan Qadha Center	13111	1	مركز قضاء دوكان				
			Sordash	13112	2	سورداش				
			Bira Magroon	13113	3	بيرقشغرون				
			Khalakan	13114	4	خالكان				
	Dukan	Bengrad	Khadrان	13115	5	خدران	11	دوكان		
			Bengrad	13116	6	بنگرد				

تقرير تحديث التركيبة السكانية لسنة 2023

رموز الوحدات الادارية لمحافظلة السليمانية

تابع

Governorate	Qadha	Nahia	رمز الوحدة الادارية	الرمز	الناحية	الرمز	القضاء	الرمز	المحافظة	
			CODE							
Sulaimania	Derbendilkhan	Derbendilkhan Qadha Center	13121	1	مركز قضاء دقريديخان	12	دقريديخان	13	السليمانية	
		Bawkhosheen	13122	2	بلوخوشين					
	Kalar	Kalar Qadha Center	Kalar Qadha Center	13131	1	مركز قضاء كلال	13			كلال
			Rizgary	13132	2	رزگاري				
			Bibaz	13133	3	بيباز				
			Shaikh Taweel	13134	4	شيخ تويريل				
	Kifry / S	Kifry Qadha Center	Kifry Qadha Center	13141	1	مركز قضاء كفري	14			كفري / س
			Awaseby	13142	2	ناوة سبي				
			Sergalat	13143	3	سرقالا				
			Neowjool	13144	4	نوجول				
	Chamchamal	Chamchamal Qadha Center	Kokas	13145	5	كوكس	15			جفجتمال
			Shorash	13151	1	مركز قضاء جفجتمال				
			Sangaw	13152	2	شورش				
			Takiya	13153	3	ستكار				
			Aghcheher	13154	4	تاكية				
			Qader Karam	13155	5	ناغجهلتر				
Takiya Jabara			13156	6	قادر كتر قم					
Khanaqeen / S	Khanaqeen / S	Maydan	13157	7	تاكيهي جباري	16	خاناقين / س			
		Bamow	13161	1	ميدان					
		Qoratioo	13162	2	بمور					
			13163	3	قور تورو					

تقرير تحديث التركيبة السكانية لسنة 2023

تقديرات سكان محافظة كركوك حسب الوحدات الإدارية والبيئية والجنس لسنة 2023

POPULATION ESTIMATION OF KIRKUK GOVERNORATE BY REGION, SEX & ADMINISTRATIVE UNITS FOR 2023

Table (5)

جدول (5)

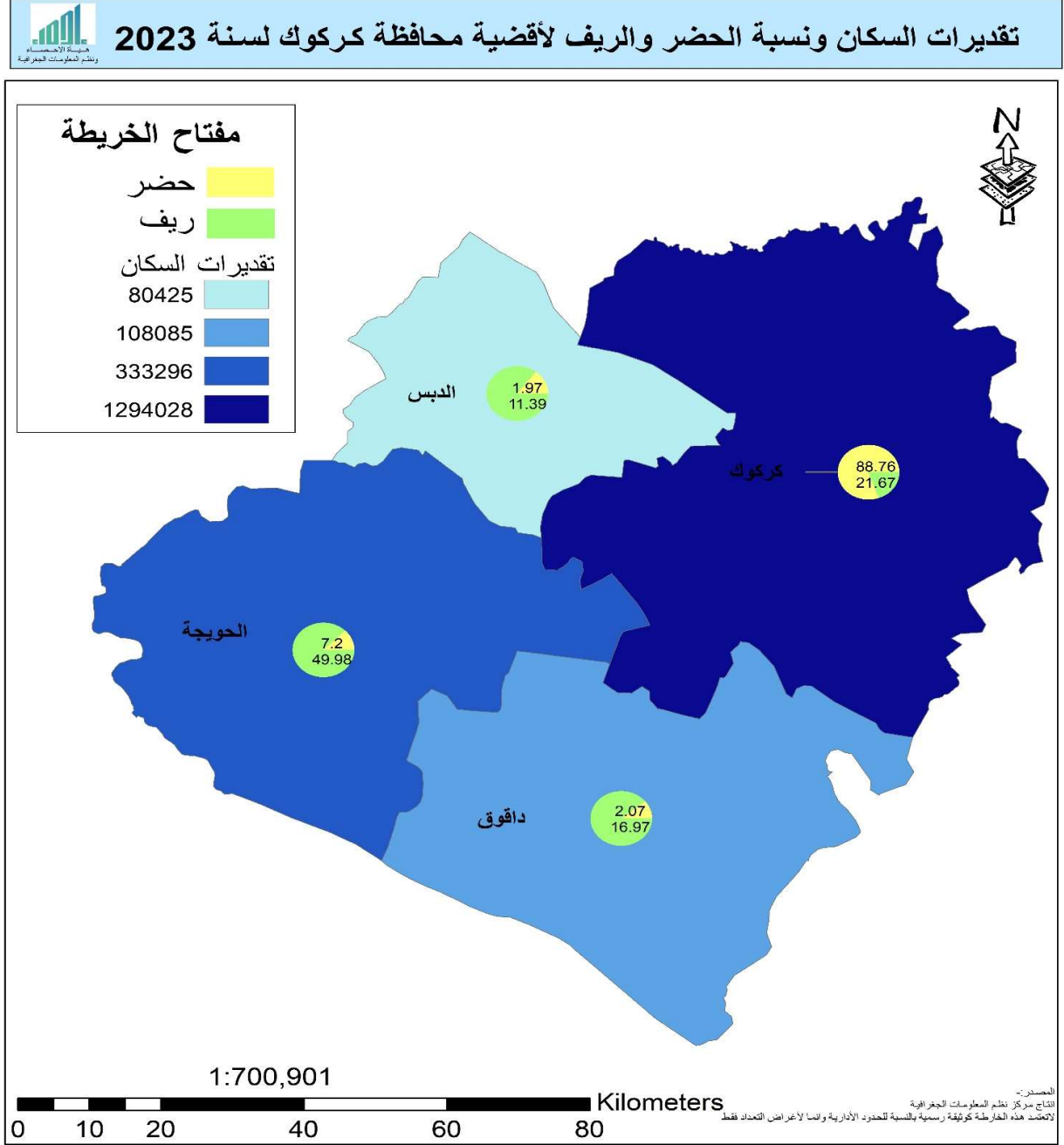
Qadha	Nahia	مجموع Total			ريف Rural			حضر Urban			الناحية	القضاء
		مجموع Total	إناث Female	ذكور Male	مجموع Total	إناث Female	ذكور Male	مجموع Total	إناث Female	ذكور Male		
Kirkuk	Kirkuk Qadha Center	1,107,790	551,225	556,566	2,901	1,433	1,468	1,104,890	549,792	555,097	مركز قضاء كركوك	كركوك
	Yaychi Nahia	31,675	15,658	16,017	27,211	13,437	13,775	4,464	2,221	2,242	ياجي	
	Alton Kobry Nahia	47,943	23,798	24,145	15,332	7,571	7,761	32,611	16,227	16,384	التون كوبري	
	Al-Mutaka (Mula Abdullah) Nahia	18,191	8,994	9,197	15,113	7,463	7,651	3,078	1,531	1,546	المتلق (ملا عبد الله)	
	Taza Khormato Nahia	39,383	19,528	19,855	18,258	9,016	9,242	21,124	10,512	10,613	تازة خورماتو	
	Laylan Nahia	21,938	10,875	11,064	10,954	5,408	5,545	10,985	5,466	5,519	ليلان	
	Shwan Nahia	13,205	6,537	6,668	9,063	4,475	4,588	4,142	2,062	2,080	شوان	
	Qara Hanjeer (Al-Rabee) Nahia	13,902	6,903	6,999	3,785	1,869	1,916	10,116	5,034	5,082	قرّة هجير (الربيع)	
	Total	1,294,028	643,517	650,511	102,619	50,672	51,947	1,191,409	592,845	598,564	المجموع	
	Al-Hawiga Qadha Center	137,141	67,916	69,225	85,189	42,065	43,125	51,951	25,851	26,100	مركز قضاء الحويجة	
Al-Abbasi Nahia	61,964	30,642	31,322	50,072	24,725	25,348	11,892	5,917	5,974	العباسي		
Al-Riyadh Nahia	68,750	33,994	34,756	56,647	27,972	28,676	12,103	6,023	6,080	الرياض		
Al-Zab Nahia	65,441	32,392	33,049	44,808	22,126	22,682	20,633	10,267	10,367	الزاب		
Total	333,296	164,944	168,352	236,717	116,887	119,831	96,579	48,057	48,522	المجموع		
Daquq Qadha Center	75,496	37,378	38,119	49,618	24,501	25,117	25,878	12,877	13,001	مركز قضاء داقوق	داقوق	
Al-Rashad Nahia	32,588	16,098	16,490	30,742	15,180	15,563	1,846	918	928	الرشاد		
Total	108,085	53,476	54,609	80,360	39,680	40,680	27,724	13,795	13,929	المجموع		
Dibis Qadha Center	57,993	28,284	28,809	32,975	16,283	16,692	24,118	12,001	12,117	مركز قضاء دبيس	دبيس	
Sarkran (Al-Qudis) Nahia	23,332	11,530	11,802	20,953	10,347	10,607	2,379	1,183	1,196	سركران		
Total	80,425	39,814	40,612	53,928	26,630	27,299	26,497	13,184	13,313	المجموع		
Governorat Grand Total	1,815,834	901,750	914,084	473,625	233,868	239,757	1,342,209	667,882	674,327	مجموع المحافظة		

تقرير تحديث التركيبة السكانية لسنة 2023

رموز الوحدات الادارية لمحافظة كركوك

Governorate	Qadha	Nahia	رمز الوحدة الادارية	الرمز	الناحية	الرمز	القضاء	الرمز	المحافظة
			CODE						
Kirkuk	Kirkuk	Kirkuk Qadha Center	14011	1	مركز قضاء كركوك	01	كركوك		كركوك
		Yaychi	14012	2	الملقى (بليجي)				
		Alton Kobri	14013	3	التون كوبري				
		Mula Abdullah	14014	4	ملا عبد الله				
		Taza Khormato	14016	6	تازة خورماتو				
		Laylan	14017	7	ليلان				
		Shwan	14018	8	شوان				
		Qara Hanjeer	14019	9	قره نجير				
		Al-Hawiga Qadha Center	14021	1	مركز قضاء الحويجة				
	Al-Hawiga	Al-Abbasi	14022	2	العباسي	02	الحويجة		كركوك
		Al-Riyadh	14023	3	الرياض				
		Al-Zab	14024	4	الزاب				
	Daquq	Daquq Qadha Center	14031	1	مركز قضاء داقوق	03	داقوق		
		Al-Rashad	14032	2	الرشاد				
Dibis	Dibis Qadha Center	Dibis Qadha Center	14041	1	مركز قضاء دبس	04	دبس		
		Sarkran	14042	2	سركران				

خريطة رقم (2)



تقديرات سكان محافظة أربيل حسب الوحدات الادارية والبيئية والجنس لسنة 2023
 POPULATION ESTIMATION OF ERBIL GOVERNORATE BY REGION , SEX & ADMINISTRATIVE UNITS FOR 2023

Table (6)

جدول (6)

Qadha	Nahia	Total		Rural		Urban		الناحية	القضاء		
		مجموع	اناث	ذكور	مجموع	اناث	ذكور			مجموع	اناث
Arbil	Arbil Qadha Center	930,290	459,884	470,406	0	0	930,290	459,884	470,406	مركز قضاء اربيل	
	Bahraka Nahia	61,804	30,665	31,140	23,248	11,604	11,644	38,557	19,061	19,496	بحركة
	Ainkawa Nahia	30,122	14,891	15,231	0	0	0	30,122	14,891	15,231	عكاوة اربيل
	Shamamak Nahia	65,098	32,481	32,617	62,651	31,272	31,380	2,446	1,210	1,237	شمامك
Total	1,087,315	537,921	549,393	85,899	42,876	43,023	1,001,416	495,046	506,370	المجموع	
Dashi Hawler (Bessalawa)	Dashi Hawler Qadha Center	66,633	32,942	33,691	479	239	240	66,155	32,703	33,451	مركز قضاء دقشي هواتيرا بصلوة
	Daroo Nahia	69,151	34,223	34,928	8,130	4,058	4,073	61,021	30,165	30,856	دارقوو
	Goshataba Nahia	35,410	17,582	17,827	16,275	8,124	8,152	19,134	9,459	9,675	قوشتابا
	Kasnasan Nahia	83,012	41,076	41,936	8,104	4,045	4,059	74,908	37,031	37,877	كاسناسان
Total	254,206	125,823	128,383	32,988	16,465	16,523	221,218	109,358	111,860	المجموع	
Sowran	Sowran Qadha Center	72,929	36,052	36,877	0	0	72,929	36,052	36,877	مركز قضاء سوران	
	Khalifan Nahia	44,378	22,032	22,347	19,387	9,677	9,710	24,991	12,354	12,636	خليفان
	Diyana Nahia	76,941	38,090	38,850	11,445	5,713	5,732	65,495	32,377	33,118	ديانا سوران
	Siakan Nahia	19,405	9,665	9,741	14,990	7,482	7,508	4,415	2,182	2,233	سيكان
Total	213,654	105,839	107,815	45,823	22,872	22,951	167,831	82,967	84,864	المجموع	
Shaqalawa	Shaqalawa Qadha Center	28,936	14,304	14,632	0	0	28,936	14,304	14,632	مركز قضاء شقلاوة	
	Salah-eldeen Nahia	58,819	29,150	29,669	15,330	7,651	7,678	43,490	21,499	21,991	صلاح الدين
	Harir Nahia	46,460	23,026	23,434	12,264	6,121	6,143	34,196	16,904	17,292	حرير
	Hyran Nahia	6,567	3,267	3,301	4,240	2,116	2,124	2,328	1,151	1,177	هيران شقلاوة
	Bamarsa Nahia	24,952	12,414	12,538	16,456	8,214	8,242	8,495	4,200	4,296	بامرسا
	Balisan Nahia	6,065	3,020	3,045	4,473	2,233	2,240	1,591	787	805	بليسان
Total	171,799	85,181	86,618	52,763	26,336	26,427	119,036	58,845	60,191	المجموع	

تقرير تحديث التركيبة السكانية لسنة 2023

تقديرات سكان محافظة أربيل حسب الوحدات الإدارية والبيئة والجنس لسنة 2023

POPULATION ESTIMATION OF ERBIL GOVERNORATE BY REGION , SEX & ADMINISTRATIVE UNITS FOR 2023

con . Table (6)

تابع جدول (6)

Qadha	Nahia	Total			Rural			Urban			التاحية	القضاء	
		مجموع	اناث	ذكور	مجموع	اناث	ذكور	مجموع	اناث	ذكور			
Choman	Choman Qadha Center	13,962	6,910	7,051	1,707	852	855	12,254	6,058	6,196	مركز قضاء حومان		
	Haj Omran Nahia	4,630	2,301	2,329	2,696	1,345	1,351	1,934	956	978	حاجي بوميكران		
	Samilan Nahia	6,987	3,482	3,505	6,008	2,999	3,009	979	484	495	سميلان		
	Galala Nahia	2,365	1,177	1,189	1,657	827	830	709	350	359	كلاالة	حومان	
	Qasry Nahia	7,906	3,927	3,979	3,931	1,962	1,969	3,976	1,966	2,010	قاسري		
	Total	35,850	17,798	18,052	15,998	7,984	8,014	19,853	9,814	10,038	الجموع		
	Kuwaitinjiaq	Kuwaitinjiaq Qadha Center	78,951	39,070	39,881	8,443	4,214	4,228	70,508	34,855	35,653	مركز قضاء كويتينجق	
		Taq-Taq Nahia	28,454	14,091	14,363	5,199	2,595	2,604	23,255	11,496	11,759	تاق تاق	
		Shorash Nahia	7,596	3,789	3,807	7,080	3,534	3,546	516	256	261	شوراش	
		Ashry Nahia	5,963	2,971	2,991	4,835	2,414	2,421	1,128	557	570	ناشقي	كويتينجق
Saktan Nahia		3,216	1,600	1,617	1,926	961	965	1,291	638	652	سكتان		
Sikerdan Nahia	4,276	2,127	2,149	2,707	1,351	1,356	1,568	775	793	سيكردان			
Total	128,455	63,648	64,808	30,189	15,069	15,120	98,266	48,578	49,688	الجموع			

تقديرات سكان محافظة أربيل حسب الوحدات الإدارية والبيئة والنسب لسنة 2023

POPULATION ESTIMATION OF ERBIL GOVERNORATE BY REGION , SEX & ADMINISTRATIVE UNITS FOR 2023

con . Table (6)

تبلغ جدول (6)

Qadha	Nahia	Total مجموع			Rural ريف			Urban حضر			الناحية	القضاء
		مجموع Total	إناث Female	ذكور Male	مجموع Total	إناث Female	ذكور Male	مجموع Total	إناث Female	ذكور Male		
Meirkasoor	Meirkasoor Qadha Center	1,747	864	884	0	0	0	1,747	864	884	مركز قضاء ميوكاسور	
	Barazan Nahia	22,990	11,432	11,558	13,886	6,931	6,955	9,104	4,501	4,604	بلزازان	
	Biran Nahia	9,182	4,571	4,611	6,648	3,318	3,330	2,534	1,253	1,281	بيران	
	Sherwan Mazin Nahia	5,324	2,653	2,672	4,292	2,142	2,150	1,032	510	522	شوروان مزين	ميوكاسور
	Mazni Nahia	7,930	3,943	3,987	4,671	2,332	2,339	3,260	1,611	1,648	مزيني	
	Koratoos Nahia	13,582	6,765	6,817	10,584	5,283	5,301	2,998	1,482	1,516	كور قتيو	
	Total	60,755	30,227	30,529	40,081	20,006	20,075	20,674	10,220	10,454	المجموع	
	Khabat Qadha Center	45,339	22,442	22,897	6,092	3,041	3,051	39,247	19,401	19,845	مركز قضاء خبات	
	Darashakran Nahia	12,841	6,407	6,434	12,312	6,145	6,167	529	262	267	دارشاكوران	
	Rizkari Nahia	48,198	23,881	24,318	11,332	5,656	5,676	36,866	18,224	18,642	خبات/ريزكري	خبات
Korakosak Nahia	20,203	10,026	10,177	8,047	4,017	4,031	12,156	6,009	6,147	كركوساك		
Total	126,581	62,756	63,825	37,783	18,859	18,924	88,798	43,897	44,901	المجموع		
Rawandoz	Rawandoz Qadha Center	22,783	11,299	11,484	7,623	3,805	3,818	15,160	7,494	7,666	مركز قضاء راوندوز	
	Waray Nahia	6,357	3,160	3,197	3,917	1,955	1,962	2,440	1,204	1,236	وقرتي	راوندوز
	Total	29,140	14,459	14,681	11,540	5,760	5,780	17,600	8,698	8,901	المجموع	
Governorat Grand Total	2,107,755	1,043,651	1,064,104	353,064	176,228	176,836	1,754,691	867,423	887,268	المجموع المحافظة		

تقرير تحديث التركيبة السكانية لسنة 2023

رموز الوحدات الادارية لمحافظة اربيل

Governorate	Qadha	Nahia	رمز الوحدة الادارية	الرمز	التسمية	الرمز	القضاء	الرمز	المحافظة
			CODE						
Arbil	Arbil	Arbil Qadha Center	15011	1	مركز قضاء اربيل	01	اربيل	15	اربيل
		Bahraka	15012	2	بحركة				
		Ainkawa	15013	3	عكاوة				
		Shamamak	15014	4	شمامك				
	Dashi Hawler (Benssalawa)	Dashi Hawler Qadha Center	15021	1	بنقصلووة	02	دشتي هوليئر		
		Daroo	15022	2	دارقوو				
		Qoshtaba	15023	3	قوشتابا				
		Kasnasan	15024	4	كاسنسان				
	Sowran	Sowran Qadha Center	15031	1	مركز قضاء سوران	03	سوران		
		Khalitan	15032	2	خليفان				
		Diyana	15033	3	ديانا				
		Siakan	15034	4	سيوكان				
	Shaqlawwa	Shaqlawwa Qadha Center	15041	1	مركز قضاء شقلاوة	04	شقلاوة		
		Salah-eldeen Nahia	15042	2	صلاح الدين				
		Harir Nahia	15043	3	هريز				
		Hyran Nahia	15044	4	هيران				
		Bamarsa Nahia	15045	5	باليرمه				
		Balisan Nahia	15046	6	باليسان				
	Choman	Choman Qadha Center	15051	1	مركز قضاء جومان	05	جومان		
		Haj Omran	15052	2	حاجي نوميران				
Samilan		15053	3	سيميلان					
Galala		15054	4	طلة لالة					
		Qasry	15055	5	قاسري				

تقرير تحديث التركيبة السكانية لسنة 2023

رموز الوحدات الادارية لمحافظة اربيل

تابع

Governorate	Qadha	Nahia	رمز الوحدة الادارية	الرمز	التاحية	الرمز	القضاء	الرمز	المحافظة	
			CODE							
Arbil	Kuwaisinjaq	Kuwaisinjaq Qadha Center	15061	1	مركز قضاء كويسنجق	06	كويسنجق		أربيل	
		Taq-Taq	15062	2	تلقي تلقي					
		Shorash	15063	3	شورش					
		Ashty	15064	4	الاشقي					
		Saklan	15065	5	سكلكان					
		Sikerdkan	15066	6	سيكرديكان					
	Meirkasoor	Meirkasoor Qadha Center	Meirkasoor Qadha Center	15081	1	مركز قضاء ميروطاسور	08	ميروطاسور		أربيل
			Barazan	15082	2	بارزان				
			Biran	15083	3	بيران				
			Sherwan Mazin	15084	4	شيران مازين				
			Mazni	15085	5	مازني				
	Khabat	Khabat Qadha Center	Korattoo	15086	6	طور هتوو	09	خبات		أربيل
			Khabat Qadha Center	15091	1	مركز قضاء خبات				
			Darashakran	15092	2	دارششكران				
			Rizkari	15093	3	رزكري				
Rawandoz	Rawandoz Qadha Center	Korakosak	15094	4	كوزكوساك	10	رواندوز		أربيل	
		Rawandoz Qadha Center	15101	1	مركز قضاء راوندوز					
		Warty	15102	2	ورتني					

تقرير تحديث التركيبة السكانية لسنة 2023

تقديرات سكان محافظة ديالى حسب الوحدات الادارية والبيئية والجنس لسنة 2023

POPULATION ESTIMATION OF DIALA GOVERNORATE BY REGION , SEX & ADMINISTRATIVE UNITS FOR 2023

Table (7)

جول (7)

Qadha	Nahia	Total			Rural			Urban			التاحية	القضاء
		مجموع	انث	ذكور	مجموع	انث	ذكور	مجموع	انث	ذكور		
Baquba	Baquba Qadha Center	325,902	162,163	163,739	8,697	4,280	4,417	317,205	157,883	159,321	مركز قضاء بقرية	بقرية
	Kanan Nahia	53,594	26,517	27,077	28,042	13,798	14,243	25,552	12,718	12,834	كفان	
	Beni Saad Nahia	106,191	52,428	53,763	75,320	37,062	38,258	30,871	15,366	15,505	بني سعد	
	Bunruz (Ashnoura) Nahia	59,984	29,751	30,233	18,504	9,105	9,399	41,480	20,646	20,834	ببوز (الشوتا)	
Al-Muqadadya	Al-Abara Nahia	92,571	45,568	47,003	89,451	44,015	45,436	3,120	1,552	1,567	العارة	المقدادية
	Mohamad Sakran	14,447	7,109	7,338	14,447	7,109	7,338	0	0	0	محمد سكران	
	المجموع	652,689	323,535	329,153	234,461	115,370	119,091	418,228	208,166	210,062		
Al-Khailis	Al-Muqadadya Qadha Center	186,388	92,228	94,160	95,819	47,149	48,670	90,569	45,079	45,490	مركز قضاء المقدادية	الخالص
	Abi Seda Nahia	53,243	26,292	26,951	36,794	18,105	18,689	16,449	8,187	8,262	ابي صيدا	
	Al-Wailiha Nahia	49,612	24,473	25,139	38,805	19,094	19,710	10,807	5,379	5,428	الوجهية	
	المجموع	289,243	142,993	146,250	171,417	84,348	87,070	117,825	58,645	59,180		
Al-Khailis	Al-Khailis Qadha Center	125,660	62,235	63,425	54,636	26,884	27,752	71,025	35,351	35,673	مركز قضاء الخالص	الخالص
	Hibhib Nahia	57,549	28,426	29,122	38,374	18,882	19,492	19,174	9,544	9,630	هبيب	
	Al-Sad Al-Adim Nahia	26,544	13,106	13,438	18,578	9,141	9,437	7,966	3,965	4,001	السد العظيم	
	المجموع	307,753	151,769	156,003	202,688	104,907	107,789	198,788	98,840	99,944		
Jadedat Alshatt Nahia	Al-Kais Nahia/Al-salam	30,762	15,158	15,603	26,873	13,223	13,650	3,888	1,935	1,953	الكيس / السلام	جديدة الشط
	المجموع	47,157	23,204	23,953	47,157	23,204	23,953	0	0	0		
	جزئي الجول	39,613	19,492	20,121	39,613	19,492	20,121	0	0	0		
المجموع		327,285	161,622	165,662	225,231	110,826	114,405	102,054	50,796	51,258		

تقديرات سكان محافظة ديالى حسب الوحدات الادارية والبيئية والجنس لسنة 2023

POPULATION ESTIMATION OF DIALA GOVERNORATE BY REGION , SEX & ADMINISTRATIVE UNITS FOR 2023

con . Table (7)

تابع جدول (7)

Qadha	Nahia	Total		Rural		Urban		الناحية	القضاء		
		مجموع Total	اناث Female	ذكور Male	مجموع Total	اناث Female	ذكور Male			مجموع Total	اناث Female
Khanaqin	Khanaqin Qadha Center	99,697	49,389	50,308	41,130	20,239	20,892	58,567	29,151	29,416	مركز قضاء خانقين
	Jalawia Nahia	106,464	52,787	53,677	35,874	17,652	18,222	70,589	35,134	35,455	جولاء خانقين
	Al-Saadiya Nahia	57,738	28,534	29,204	35,912	17,671	18,241	21,826	10,863	10,963	السعيدية
Total		263,899	130,710	133,189	112,917	55,562	57,355	150,982	75,148	75,834	المجموع
Baladrooz	Baladrooz Qadha Center	115,467	57,228	58,238	42,884	21,101	21,782	72,583	36,127	36,456	مركز قضاء بلدروز
	Mendili Nahia	36,359	17,944	18,416	27,078	13,324	13,754	9,281	4,620	4,662	منجلي
	Gazania Nahia	16,563	8,194	8,369	8,834	4,347	4,487	7,729	3,846	3,882	قرانية
Total		168,389	83,366	85,023	78,796	38,772	40,024	89,593	44,593	45,000	المجموع
Kifri	Qarataba Nahia	47,203	23,317	23,886	31,272	15,388	15,884	15,932	7,930	8,002	قرانية
	Jabbara Nahia	11,412	5,646	5,766	5,932	2,919	3,013	5,480	2,727	2,753	جبارة
	Total	58,615	28,963	29,652	37,204	18,306	18,897	21,411	10,657	10,755	المجموع
Al-Mansuriya	Al-Mansuriya Qadha Center	70,384	34,719	35,665	55,072	27,097	27,974	15,312	7,621	7,691	مركز قضاء المنصورية
	Total	70,384	34,719	35,665	55,072	27,097	27,974	15,312	7,621	7,691	المجموع
Governorat Grand Total		1,830,503	905,909	924,594	915,098	450,282	464,816	915,405	455,627	459,778	مجموع المحافظة

تقرير تحديث التركيبة السكانية لسنة 2023

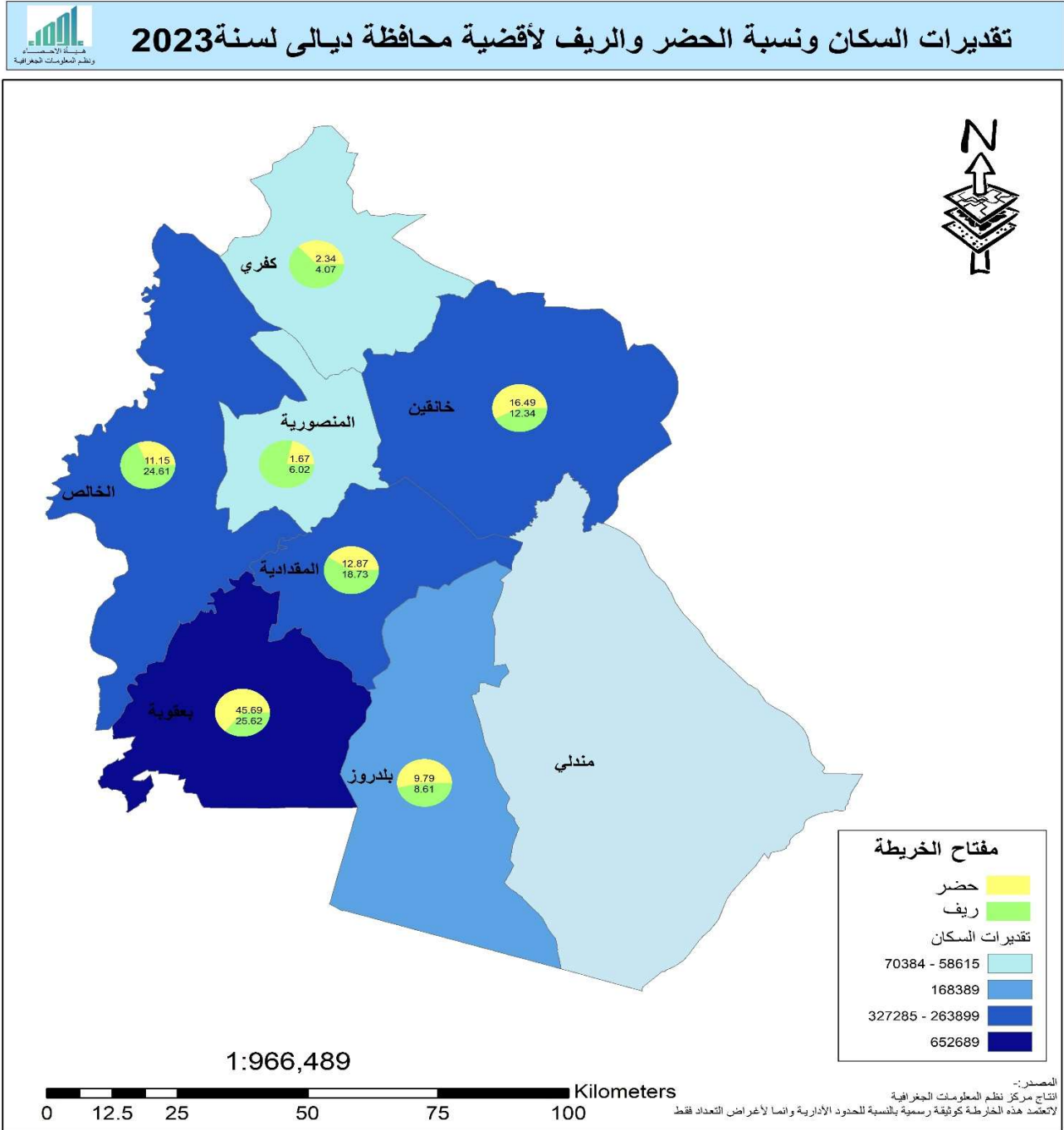
رموز الوحدات الادارية لمحافظة ديالى

Governorate	Qadha	Nahia	رمز الوحدة الادارية	الرمز	الناحية	الرمز	القضاء	الرمز	المحافظة
			CODE						
Diala	Baquba	Baquba Qadha Center	21011	1	مركز قضاء بعقوبة	01	بعقوبة	21	ديالى
		Kanan	21012	2	كانان				
		Beni Saad	21013	3	بنى سعد				
	Baquba	Buhriz (Ashnour)	21014	4	أشنورا (بحرز)	01	بعقوبة	21	ديالى
		Al-Abara	21015	5	المعبر (البارة)				
		Muhamd Sakran	21016	6	محمد سكران				
	Al-Muqdadya	Al-Muqdadya Qadha Center	21021	1	مركز قضاء المقدادية	02	المقدادية	21	ديالى
		Abi Seda	21022	2	أبي صيدا				
		Al-Wajihia	21023	3	الوجهية				
	Al-Khailis	Al-Khailis Qadha Center	21031	1	مركز قضاء الخالص	03	الخالص	21	ديالى
		Hibhib	21033	3	هبيب				
		Al-Sad Al-Adim	21034	4	السد العظيم				
		Al-Salam	21035	5	السلام				
		Jadeedat Aishat	21036	6	جديدة الشط				
	Khanaqin	Jizany Aljabal	21037	7	جيزاني الجول	04	خانقين	21	ديالى
		Khanaqin Qadha Center	21041	1	مركز قضاء خانقين				
		Jalawla	21044	4	جلولة				
	Baladrooz	Al-Saadiya	21045	5	السعدية	05	بلدروز	21	ديالى
		Baladrooz Qadha Center	21051	1	مركز قضاء بلدروز				
		Mendili	21052	2	منذلي				
	Kifri	Qazania	21053	3	قزانية	06	قضاء كفري	21	ديالى
Qarataba		21055	5	قرية تبة					
Jabbara		21056	6	جبارة					
Al-Mansuriya	Al-Mansuriya Qadha Center	21071	1	مركز قضاء المنصورية	07	قضاء المنصورية	21	ديالى	

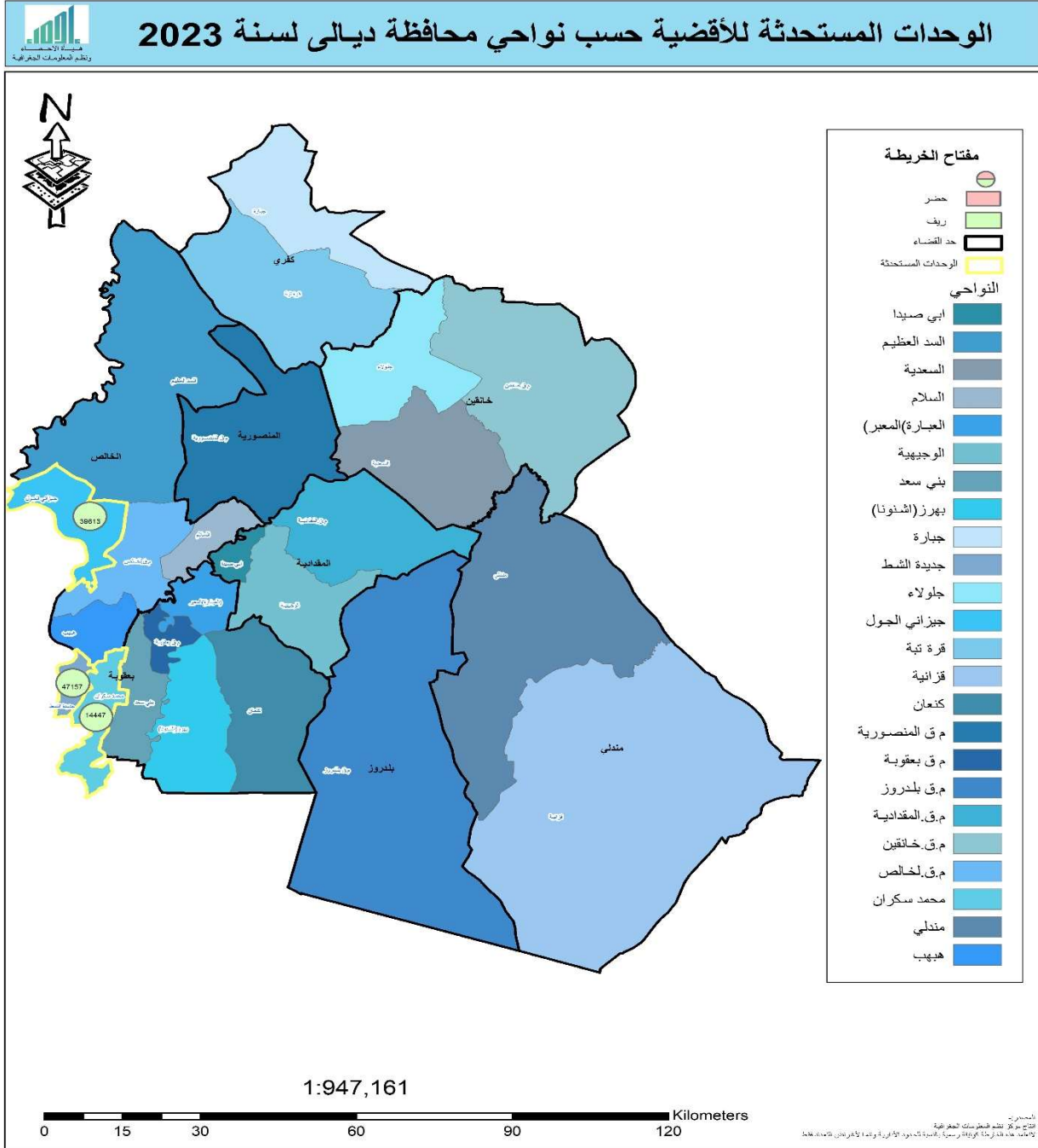
الملاحظات

- 1- تم احتساب ناحية محمد سكران من مجموعة من القرى والمقاطعات من ناحية بني سعد
- 2- تم احتساب ناحية جديدة الشط من مجموعة من القرى والمقاطعات من ناحية هبيب
- 3- تم احتساب ناحية جيزاني الجول من مجموعة من القرى والمقاطعات من ناحية مركز قضاء الخالص
- 4- تم احتساب القضاء = صفى للنواحي المستحدثة لهم وجود مديرية بلدية في الناحية أو لعدم المصادقة على التصميم الاساسي
- 5- انخفضت تقديرات سكان قضاء بعقوبة و تقديرات سكان محافظة ديالى عموماً وذلك نتيجة لضم اجزاء من ناحية بني سعد من قضاء بعقوبة الى قضاء الزوراء المستحدثة في محافظة بغداد
- 6- اللون الاصفر للوحدات الادارية التي حصل عليها تغيير في عدد السكان
- 7- اللون الاخضر للنواحي المستحدثة

خريطة رقم (3)



خريطة رقم (4)



تقرير تحديث التركيبة السكانية لسنة 2023

تقديرات سكان محافظة الأنبار حسب الوحدات الإدارية والجنس لسنة 2023

Table (8)

جدول (8)

Qadha	Nahia	Total			Rural			Urban			التاحية	القضاء
		مجموع	إناث	ذكور	مجموع	إناث	ذكور	مجموع	إناث	ذكور		
Al-Ramadi	Al-Ramadi Qadha Center	495,569	240,963	254,606	241,556	117,679	123,878	254,012	123,284	130,728	مركز قضاء الرمادي	الرمادي
	Al-waffa Nahia	11,852	5,763	6,089	5,845	2,847	2,998	6,007	2,916	3,091	الرفاه	
	Total	507,420	246,726	260,695	247,401	120,526	126,875	260,019	126,200	133,819	المجموع	
Heet	Heet Qadha Center	88,166	42,825	45,341	18,610	9,066	9,544	69,557	33,759	35,798	مركز قضاء هيت	هيت
	Baghdady Nahia	41,511	20,208	21,303	33,518	16,329	17,189	7,993	3,879	4,114	البيتلادي	
	Kubaisa Nahia	21,177	10,281	10,896	1,840	896	943	19,337	9,385	9,952	كبيسة	
	Al-Forat/ Heet Nahia	34,486	16,794	17,692	30,768	14,989	15,779	3,718	1,805	1,913	هيت / الفرات	هيت
	Al-Mohamady	8,728	4,241	4,487	2,536	1,235	1,300	6,192	3,005	3,187	المحمدي	
	Total	194,068	94,349	99,719	87,271	42,515	44,756	106,797	51,834	54,963	المجموع	
Al-Falluja	Al-Falluja Qadha Center	379,419	184,323	195,097	94,315	45,947	48,368	285,104	138,375	146,729	مركز قضاء الفلوجة	الفلوجة
	Al-Saklawiya Nahia	60,971	29,684	31,288	50,099	24,407	25,692	10,872	5,277	5,596	الصقلاوية	
	Total	440,390	214,006	226,384	144,413	70,354	74,060	295,977	143,652	152,325	المجموع	
Ana	Ana Qadha Center	35,881	17,437	18,444	12,023	5,857	6,166	23,858	11,579	12,279	مركز قضاء عنة	عنة
	Total	35,881	17,437	18,444	12,023	5,857	6,166	23,858	11,579	12,279	المجموع	
Haditha	Haditha Qadha Center	58,792	28,546	30,246	5,952	2,900	3,052	52,840	25,646	27,194	مركز قضاء حدثة	حدثة
	Al-Haqaniya Nahia	31,657	15,393	16,264	15,607	7,603	8,004	16,049	7,790	8,260	الحقانية	
	Barwana Nahia	29,678	14,423	15,255	10,672	5,199	5,474	19,006	9,224	9,782	بروانة	
	Total	120,127	58,362	61,765	32,232	15,702	16,530	87,895	42,660	45,235	المجموع	

تقرير تحديث التركيبة السكانية لسنة 2023

تقديرات سكان محافظة الأنبار حسب الوحدات الإدارية والبيئية والجنس لسنة 2023

POPULATION ESTIMATION OF AL-ANBAR GOVERNORATE BY REGION, SEX & ADMINISTRATIVE UNITS FOR 2023

con . Table (8)

تابع جدول (8)

Qadha	Nahia	Total		Rural		Urban		الناحية	القضاء		
		مجموع	إناث	ذكور	مجموع	إناث	ذكور			مجموع	إناث
Al-Rutba	Al-Rutba Qadha Center	42,627	20,708	21,919	10,337	5,036	5,301	32,290	15,672	16,618	مركز قضاء الرطبة
	Al-Walid Nahia	6,770	3,297	3,473	6,430	3,132	3,297	341	165	176	الولاية
	Al-Nakhaeb Nahia	4,057	1,972	2,085	1,643	800	842	2,414	1,172	1,242	التحيب
	Total	53,454	25,977	27,477	18,409	8,969	9,441	35,045	17,009	18,036	المجموع
Al-Kaim	Al-Kaim Qadha Center	124,086	60,297	63,789	39,929	19,452	20,477	84,157	40,845	43,312	مركز قضاء القائم
	Al-Obladi Nahia	33,996	16,557	17,439	31,449	15,321	16,128	2,546	1,236	1,311	العبيدي
	Total	158,082	76,854	81,228	71,378	34,773	36,605	86,704	42,081	44,622	المجموع
Rawa	Rawa Qadha Center	27,226	13,226	13,999	6,617	3,224	3,393	20,609	10,003	10,606	مركز قضاء رawa
	Total	27,226	13,226	13,999	6,617	3,224	3,393	20,609	10,003	10,606	المجموع
	Al-Amirya Qadha Center	119,704	58,267	61,437	92,377	45,004	47,374	27,327	13,263	14,064	مركز قضاء العمرية
	Total	119,704	58,267	61,437	92,377	45,004	47,374	27,327	13,263	14,064	المجموع
Al-Habbaniya	Al-Habbaniya Qadha Center	157,680	76,750	80,930	120,987	58,941	62,046	36,693	17,809	18,884	مركز قضاء الحبيانية
	Total	157,680	76,750	80,930	120,987	58,941	62,046	36,693	17,809	18,884	المجموع
	Al-Gamma Qadha Center	153,716	74,862	78,854	140,379	68,389	71,990	13,337	6,473	6,864	مركز قضاء الكرمة
	Total	153,716	74,862	78,854	140,379	68,389	71,990	13,337	6,473	6,864	المجموع
Al-Obour	Al-Obour Qadha Center	45,552	22,169	23,383	32,832	15,994	16,837	12,720	6,174	6,546	مركز قضاء العور
	Total	45,552	22,169	23,383	32,832	15,994	16,837	12,720	6,174	6,546	المجموع
	Governorat Grand Total	2,013,300	978,984	1,034,316	1,006,320	490,248	516,072	1,006,980	488,736	518,244	المجموع الكلي للمحافظة

تقرير تحديث التركيبة السكانية لسنة 2023

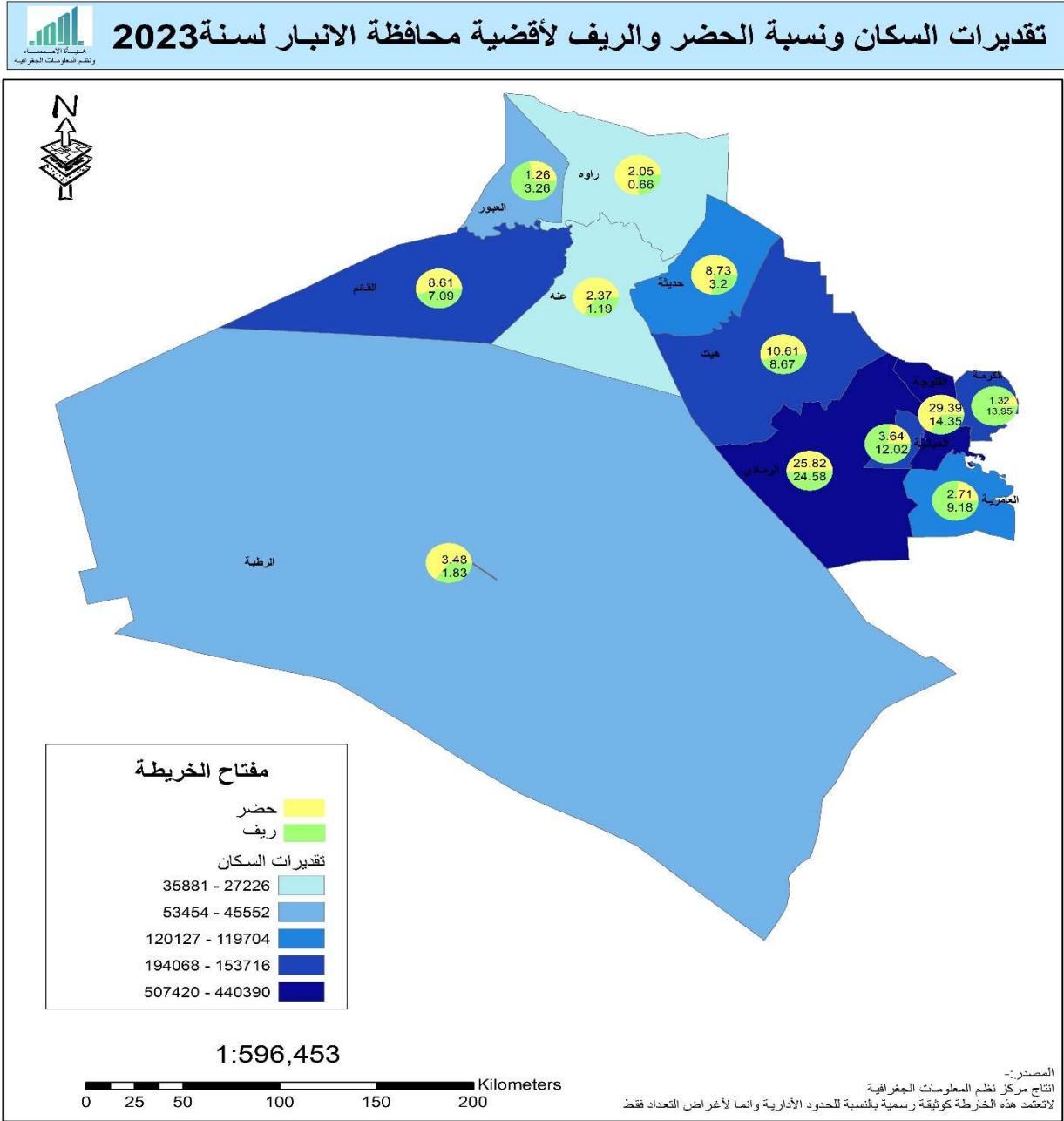
رموز الوحدات الادارية لمحافظة الانبار

Governorate	Qadha	Nahia	رمز الوحدة الادارية	الرمز	التاحية	الرمز	القضاء	الرمز	المحافظة
			CODE						
Al-anbar	Al-Ramadi	Al-Ramadi Qadha Center	22011	1	مركز قضاء الرمادي	01	الرمادي		
		Al-waffa	22013	3	الوقاف				
		Heet Qadha Center	22021	1	مركز قضاء هيت				
	Heet	Baghdady	22022	2	البيضان	02	هيت		
		Kubaisa	22023	3	كبيسة				
		Al-Forat	22024	4	الفرات				
		Al-Mohamady	22025	5	المحمدي 1				
		Al-Falluja Qadha Center	22031	1	مركز قضاء الفلوجة	03	الفلوجة		
	Al-Falluja	Al-Saklawiya	22034	4	الصقلاوية				
		Ana Qadha Center	22041	1	مركز قضاء عنة	04	عنة		
	Haditha	Haditha Qadha Center	22051	1	مركز قضاء حدثة				
		Al-Haqdariya	22052	2	ناحية الحقلانية	05	حدثة		
		Barwana	22053	3	ناحية برونانة				
	Al-Rutba	Al-Rutba Qadha Center	22061	1	مركز قضاء الرطبة				
		Al-Walid	22062	2	الواليد	06	الرطبة		
		Al-Nakhaeb	22063	3	النخب				
	Al-Kaim	Al-Kaim Qadha Center	22071	1	مركز قضاء القائم	07	القائم		
		Al-Obhadi	22073	3	العبيدي				
	Rawa	Rawa Qadha Center	22081	1	مركز قضاء روة	08	رواة		
	Amiriyat Alsoumod	Amiriyat Alsoumod Qadha Center	22091	1	مركز قضاء عامرية الصمود	09	عامرية الصمود		
	Al-Habbaniya	Al-Habbaniya Qadha Center	22101	1	مركز قضاء الحجابية	10	الحجابية		
	Al-Garma	Al-Garma Qadha Center	22111	1	مركز قضاء الكريمة	11	الكريمة		
AL-Romana(Al-Obour	AL -Romana(Al-Obour)Qadha Center	22121	2	مركز ناحية الرمانة (العور)	12	الرمانة (العور)			
								22	الانبار

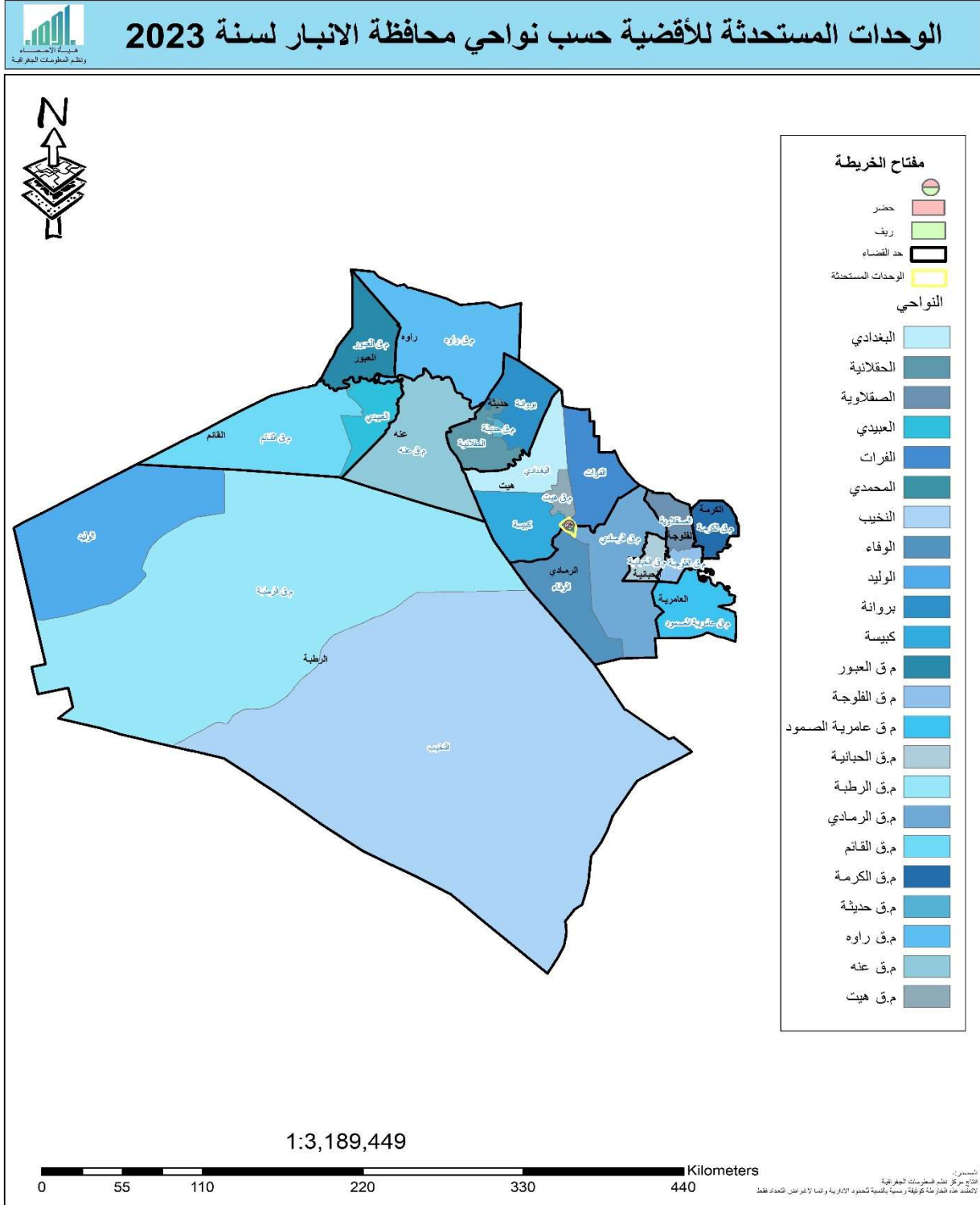
ملاحظات

- 1- تم احتساب ناحية المحمدي من مركز قضاء هيت وضمنت الناحية 9 اجزاء و 4 محلات بالاضافة الى مقاطعة واحدة فقط
- 2- اللون الاصفر للوحدات الادارية التي حصل عليها تغيير في عدد السكان
- 3- اللون الاخضر للوحدات المستحدثة

خريطة رقم (5)



خريطة رقم (6)



تقرير تحديث التركيبة السكانية لسنة 2023

تقديرات سكان محافظة بغداد حسب الوحدات الادارية والبيئية والجنس لسنة 2023

POPULATION ESTIMATION OF BAGHDAD GOVERNORATE BY REGION, SEX & ADMINISTRATIVE UNITS FOR 2023

Table (9)

جدول (9)

القضاء	التاحية	مجموع السكان			ريف			حضر			
		مجموع	اناث	ذكور	مجموع	اناث	ذكور	مجموع	اناث	ذكور	
Qadha	Nahia	Total	Total	Total	Total	Total	Total	Total	Total	Total	
		Female	Female	Male	Female	Female	Male	Female	Female	Male	
Al-Rusafa	Al-Rusafa Qadha Center	139,329	68,783	70,546	0	0	0	139,329	68,783	70,546	مركز قضاء الرصافة
	Al-Karrada Al-Sharqia Nahia	376,148	185,695	190,453	0	0	0	376,148	185,695	190,453	الكرادة الشرقية
	Baghdad Al-Jedeeda Nahia	1,103,807	544,922	558,884	0	0	0	1,103,807	544,922	558,884	بغداد الجديدة
	Palestine Nahia	110,012	54,310	55,702	0	0	0	110,012	54,310	55,702	فلسطين
	Total	1,729,296	853,711	875,585	0	0	0	1,729,296	853,711	875,585	المجموع
	Al-Adharmia Qadha Center	337,687	166,708	170,979	0	0	0	337,687	166,708	170,979	مركز قضاء الاطمية
	Al-Fahama Nahia	732,610	361,661	370,950	1,277	619	658	731,333	361,041	370,292	الفاهمة
	Total	1,070,298	528,369	541,929	1,277	619	658	1,069,021	527,749	541,271	المجموع
	Sader /2 Qadha Center	50,894	25,125	25,769	0	0	0	50,894	25,125	25,769	مركز قضاء الصدر / 2
	Abna'a Al-Rafidain Nahia	181,468	89,586	91,881	0	0	0	181,468	89,586	91,881	ابناء الرافدين
Al-Mounawara Nahia	339,769	167,736	172,033	0	0	0	339,769	167,736	172,033	المنورة	
Total	572,131	282,447	289,684	0	0	0	572,131	282,447	289,684	المجموع	
Sader /1 Qadha Center	153,654	75,855	77,799	0	0	0	153,654	75,855	77,799	مركز قضاء الصدر / 1	
Al-Sideeq Al-Akbar Nahia	203,126	100,279	102,847	0	0	0	203,126	100,279	102,847	الصديق الاكبر	
Sader /1 Al-Forat Nahia	448,227	221,278	226,948	0	0	0	448,227	221,278	226,948	الصدر الاولى / الفرات	
Total	805,007	397,412	407,595	0	0	0	805,007	397,412	407,595	المجموع	
Al-Karkh Qadha Center	133,874	66,090	67,784	0	0	0	133,874	66,090	67,784	مركز قضاء الكرخ	
Al-Mansour Nahia	513,360	253,434	259,926	0	0	0	513,360	253,434	259,926	المنصور	
Al-Mamoon Nahia	1,163,807	574,544	589,264	0	0	0	1,163,807	574,544	589,264	المامون	
Total	1,811,041	894,068	916,974	0	0	0	1,811,041	894,068	916,974	المجموع	

تقديرات سكان محافظة بغداد حسب الوحدات الإدارية والبيئية والجنس لسنة 2023
POPULATION ESTIMATION OF BAGHDAD GOVERNORATE BY REGION , SEX & ADMINISTRATIVE UNITS FOR 2023

con . Table (9)

تابع جدول (9)

Qadha	Nahia	مجموع Total			ريف Rural			حضر Urban			الناحية	التابع
		مجموع Total	إناث Female	ذكور Male	مجموع Total	إناث Female	ذكور Male	مجموع Total	إناث Female	ذكور Male		
Al-Kadimiya	Al-Kadimiya Qadha Center	219,505	108,364	111,141	0	0	0	219,505	108,364	111,141	مركز قضاء الكاظمية	الكاظمية
	Total	219,505	108,364	111,141	0	0	0	219,505	108,364	111,141	المجموع	
Al-Mahmudiya	Mahmudiya Qadha Center	182,921	89,715	93,207	67,666	32,816	34,850	115,255	56,899	58,357	مركز قضاء المحمودية	المحمودية
	Al-Yousfiya Nahia	155,739	75,682	80,057	138,086	66,967	71,119	17,653	8,715	8,938	الوسطية	
	Al-Latfiya Nahia	116,167	56,529	59,639	94,148	45,658	48,490	22,019	10,870	11,149	الظيفية	
	Al-Rasheed Nahia	95,193	46,326	48,867	76,784	37,238	39,546	18,410	9,089	9,321	الرشيد	
Total	550,021	268,252	281,769	376,683	182,679	194,005	173,337	85,573	87,765	المجموع		
Abu-Gharib	Abu-Gharib Qadha Center	177,109	86,963	90,146	54,087	26,231	27,857	123,022	60,733	62,289	مركز قضاء ابو غريب	ابى غريب
	Al-Nasir & Al-Salam Nahia	103,753	50,946	52,807	31,498	15,276	16,223	72,255	35,670	36,585	الضر والسلام	
Total	367,130	179,746	187,384	171,853	83,343	88,510	195,277	96,403	98,874	المجموع		
Al-Tarmiya	Al-Tarmiya Qadha Center	109,424	53,418	56,006	69,010	33,467	35,543	40,414	19,951	20,463	مركز قضاء الطارمية	الطارمية
	Al-Mishahda Nahia	38,282	18,565	19,717	38,282	18,565	19,717	0	0	0	المشاهدة	
	Al-Abiaji Nahia	17,216	8,349	8,867	17,216	8,349	8,867	0	0	0	الابيجي	
Total	164,922	80,333	84,589	124,508	60,381	64,127	40,414	19,951	20,463	المجموع		

تقرير تحديث التركيبة السكانية لسنة 2023

تقديرات سكان محافظة بغداد حسب الوحدات الإدارية والبيئة والجنس لسنة 2023

POPULATION ESTIMATION OF BAGHDAD GOVERNORATE BY REGION , SEX & ADMINISTRATIVE UNITS FOR 2023

con . Table (9)

تابع جدول (9)

Qadha	Nahia	Total			Rural			Urban			الناحية
		مجموع	إناث	ذكور	مجموع	إناث	ذكور	مجموع	إناث	ذكور	
Al-Mada'in	Al-Mada'in Qadha Center	91,975	44,884	47,091	59,881	29,040	30,841	32,094	15,844	16,250	مركز قضاء المدائن
	Al-Jisr Nahia	188,457	92,083	96,373	109,459	53,084	56,375	78,998	38,999	39,999	الجسر
	Al-Wihda Nahia	241,936	118,428	123,509	115,983	56,248	59,735	125,953	62,180	63,773	الوحدة
Total		522,368	255,395	266,973	285,323	138,372	146,951	237,046	117,023	120,022	المجموع
Al-Zohour	Al-Zohour Nahia	246,605	121,697	124,908	5,142	2,492	2,650	241,463	119,205	122,258	الزهور
	Total	246,605	121,697	124,908	5,142	2,492	2,650	241,463	119,205	122,258	المجموع
	Al-Zawra'a Qadha Center	357,003	176,195	180,808	30,033	14,778	15,255	326,970	161,417	165,553	مركز قضاء الزوراء
Total		357,003	176,195	180,808	30,033	14,778	15,255	326,970	161,417	165,553	المجموع
That Al Salasil	That Al Salasil Nahia	327,671	161,590	166,081	19,963	9,682	10,281	307,708	151,908	155,800	مركز قضاء ذات السلاسل
	Al-Hureia AL-Baghdadia	277,478	136,984	140,494	0	0	0	277,478	136,984	140,494	ناحية الحرية البغدادية
	Total	605,150	298,574	306,575	19,963	9,682	10,281	585,186	288,892	296,294	المجموع
Fada Al-Kadhimiya	Fada Al-Kadhimiya Qadha Center	195,139	95,174	99,965	133,366	64,678	68,688	61,773	30,496	31,277	مركز قضاء قضاء القطبية
	Total	195,139	95,174	99,965	133,366	64,678	68,688	61,773	30,496	31,277	المجموع
	Al-Rashdia Qadha Center	39,315	19,175	20,140	26,770	12,982	13,788	12,545	6,193	6,352	مركز قضاء الرشدية
Al-Rashdia	Al-Rashdia AL-Jedeeda	10,282	4,987	5,296	10,282	4,987	5,296	0	0	0	الرشدية الجديدة
	Total	49,598	24,162	25,436	37,053	17,969	19,084	12,545	6,193	6,352	المجموع
	Governorat Grand Total	9,265,213	4,563,898	4,701,315	1,185,201	574,993	610,208	8,080,012	3,988,905	4,091,107	المجموع المحافظة

تقرير تحديث التركيبة السكانية لسنة 2023

رموز الوحدات الادارية لمحافظته بغداد لسنة 2023

Governorate	Qadha	Nahia	رمز الوحدة الادارية	الرمز	التسمية	الرمز	القضاء	الرمز	المحافظة	
			CODE							
Baghdad	Al-Rusafa	Al-Rusafa Qadha Center	23011	1	مركز قضاء الرصافة	01	الرصافة			
		Al-Karrada Al-Sharqia	23012	2	الكرادة الشرقية					
		Baghdad Al-Ideeda	23013	3	بغداد الجديدة					
		Palestine	23014	4	فلسطين					
	Al-Adhamia	Al-Adhamia Qadha Center	23021	1	مركز قضاء الاعظمية	02	الاعظمية			
			Al-Fahama	23023	3					الفحامة
			Sader /2 Qadha Center	23031	1					مركز قضاء الصدر الثانية
	Sader / 2	Abnata Al-Rafidain	23032	2	ابنائه الرافدين	03	الصدر الثانية			
			Al-Mounawara	23033	3					المفورة
			Sader /1 Qadha Center	23041	1					مركز قضاء الصدر الاولى
	Sader / 1	Al-Sideeq Al-Akbar	23042	2	الصديق الاكبر	04	الصدر الاولى			
			Al-Forat	23043	3					الفرات
			Al-Karkh Qadha Center	23051	1					مركز قضاء الكرخ
	Al-Karkh	Al-Mansour	23052	2	المنصور	05	الكرخ			
			Al-Mamoon	23053	3					المأمون
			Al-Kadhimiya	23061	1					مركز قضاء الكاظمية
	Mahmudiya	Mahmudiya Qadha Center	23071	1	مركز قضاء المحمودية	06	الكاظمية			
			Al-Yousfiya	23072	2					اليوسفية
			Al-Latifa	23073	3					اللطيفية
			Al-Rasheed	23074	4					الرشيد
	Abu-Gharib	Abu-Gharib Qadha Center	23081	1	مركز قضاء ابي غريب	08	أبي غريب			
			Al-Nasir & Al-Salam	23082	2					النصر و السلام
			Baoabat Al-Salam	23083	3					بوابة السلام 1
								23	بغداد	

تقرير تحديث التركيبة السكانية لسنة 2023

رموز الوحدات الادارية لمحافظة بغداد لسنة 2023

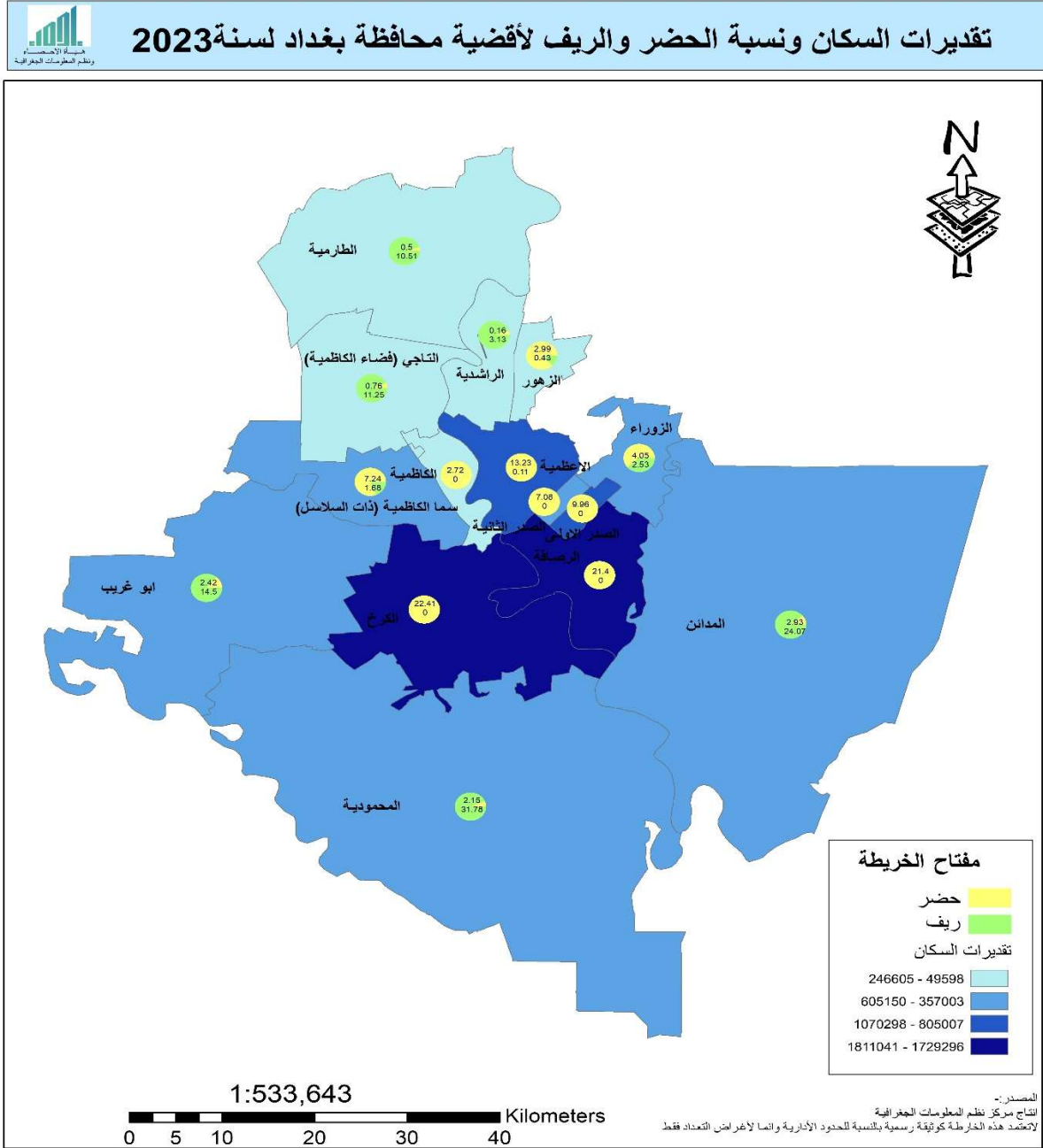
تتبع

Governorate	Qadha	Nahia	رمز الوحدة الادارية	الرمز	الناحية	الرمز	القضاء	الرمز	المحافظة
			CODE						
Baghdad	Al-Tamriya	Al-Tamriya Qadha Center	23091	1	مركز قضاء الطارمية				
		Al-Mishahda	23092	2	المشاهدة	09	الطارمية		
		Al-Abjaji	23093	3	العبجي				
	Al-Mada'in	Al-Mada'in Qadha Center	23101	1	مركز قضاء المدائن				
		Al-Jisr	23102	2	الجسر	10	المدائن		
		Al-Wirida	23103	3	الوريدة				
	Al-Zawra	Al-Zawra Qadha Center	23111	1	مركز قضاء الزوراء	11	الزوراء	23	بغداد
	Al-Zohour	Al-Zohour Qadha Center	23121	1	مركز قضاء الزهور	12	الزهور		
	That Al Salasil	That Al Salasil	23131	1	مركز قضاء ذات السلاسل (سما الكاظمية)	13	ذات السلاسل (سما الكاظمية)		
	That Al Salasil	Al-Hureia AL-Baghdadia	23132	2	ناحية الحرية البغدادية				
	That Al Salasil	Fada Al-Kadhimiya Qadha Cente	23141	1	مركز قضاء قضاء الكاظمية	14	قضاء الكاظمية		
	Al-Rashdia	Al-Rashdia Qadha Cente	23151	1	مركز قضاء الرشدية				
		Al-Rashdia Al-Jedeeda	23152	2	الرشدية الجديدة	15	الرشدية		

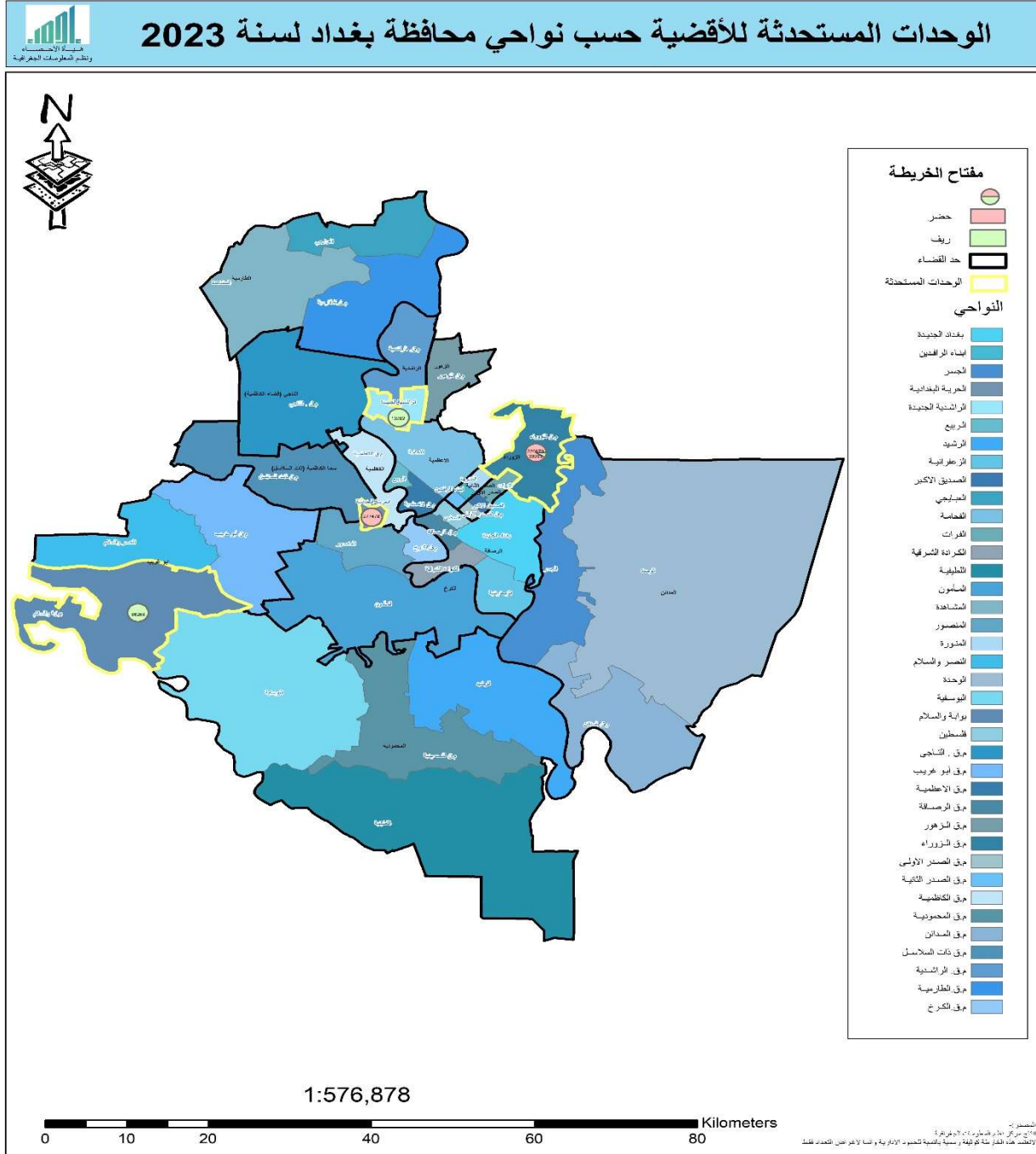
ملاحظات

- 1- تم قطع جزء من قضاء الرشدية (ناحية الرشدية سابقاً) وضمه الى ناحية الفحامة
- 2- تم قطع جزء من قضاء عازهور وضمها لمركز قضاء الرشدية
- 3- تم احتساب ناحية الرشدية الجديدة من مجموعة من المجموعات والمقاطع من ناحية بغداد الجديدة وناحية بني سعد في محافظة ديالى
- 4- تم احتساب ناحية بوية السلام من مجموعة القرى والمقاطع من ناحية العسر والسلام لا يوجد فيها تصميم اساس ولا يوجد فيها مديرية بلدية ولدينا تم احتساب الحضر = صفر
- 5- تم احتساب ناحية بوية السلام من مجموعة القرى والمقاطع من ناحية العسر والسلام لا يوجد فيها تصميم اساس ولا يوجد فيها مديرية بلدية ولدينا تم احتساب الحضر = صفر
- 6- تم احتساب ناحية الحرية البغدادية من مجموعة من المحلات من مركز قضاء الكاظمية
- 7- نقصت تقديرات سكان قضاء الرشدية وازدادت تقديرات قضاء الاكاديمية بنسبة قليلة وذلك لضم جزء من القضاء الى ناحية الفحامة في قضاء الاكاديمية
- 8- نقصت تقديرات سكان قضاء الزهور وذلك نتيجة لضم اجزاء منه الى مركز قضاء الرشدية في قضاء الرشدية
- 9- نقصت تقديرات سكان قضاء الرصافة وذلك لضم اجزاء من قضاء الرصافة الى قضاء الزوراء المستحدث
- 10- نقصت تقديرات قضاء الكاظمية وازدادت تقديرات قضاء ذات السلاسل وذلك نتيجة لضم اجزاء من قضاء الكاظمية الى ناحية الحرية البغدادية في قضاء ذات السلاسل
- 11- ازادت تقديرات سكان محافظة بغداد وذلك نتيجة لضم اجزاء من ناحية بني سعد من قضاء بعقوبة الى قضاء الزوراء المستحدث
- 12- اللون الاصفر للوحدات الادارية التي حصل عليها تغيير في عدد السكان
- 13- اللون الاخضر للناحي المستحدثة

خريطة رقم (7)



خريطة رقم (8)



تقرير تحديث التركيبة السكانية لسنة 2023

تقديرات سكان محافظة بابل حسب الوحدات الإدارية والبيئة والجنس لسنة 2023

POPULATION ESTIMATION OF BABYLON GOVERNORATE BY REGION , SEX & ADMINISTRATIVE UNITS FOR 2023

Table (10)

جدول (10)

Gadha	Nahia	Total		Rural		Urban		التاحية	القضاء		
		مجموع	إناث	ذكور	مجموع	إناث	ذكور			مجموع	إناث
Al-Hilla	Al-Hilla Qadha Center	660,626	327,687	332,939	142,725	70,309	72,416	517,901	257,377	260,523	مركز قضاء الحلة
	Abi Gharaq Nahia	128,595	63,475	65,120	99,467	48,999	50,468	29,128	14,476	14,653	أبي غرق
	Total	789,221	391,162	398,059	242,192	119,308	122,883	547,029	271,853	275,176	المجموع
Al-Mahwil	Al-Mahawil Qadha Center	138,370	68,317	70,053	102,971	50,725	52,246	35,398	17,591	17,807	مركز قضاء المحاول
	Al-Emam Nahia	43,657	21,570	22,087	28,926	14,250	14,677	14,730	7,321	7,410	الإمام
	Nile Nahia	69,659	34,350	35,309	61,742	30,415	31,327	7,917	3,935	3,982	النيل
Total	251,686	124,237	127,449	193,640	95,390	98,250	58,046	28,847	29,199	المجموع	
Al-Hashimiya	Al-Hashimiya Qadha Center	42,357	21,050	21,307	0	0	0	42,357	21,050	21,307	مركز قضاء الهاشمية
	Al-Machhatya Nahia	160,817	79,515	81,302	93,249	45,937	47,312	67,569	33,579	33,990	المحشية
	Al-Shornaly Nahia	103,254	50,955	52,300	82,619	40,700	41,920	20,635	10,255	10,380	الشورنلي
Total	306,429	151,520	154,909	175,868	86,636	89,232	130,561	64,883	65,677	المجموع	

تقرير تحديث التركيبة السكانية لسنة 2023

تقديرات سكان محافظة بابل حسب الوحدات الادارية والبيئية والجنس لسنة 2023

POPULATION ESTIMATION OF BABYLON GOVERNORATE BY REGION , SEX & ADMINISTRATIVE UNITS FOR 2023

con .Table (10)

تابع جدول (10)

القضاء	الناحية	حضر			ريف			مجموع		
		اناث	ذكور	مجموع	اناث	ذكور	مجموع	اناث	ذكور	مجموع
Qadha	Nahia	Total	Female	Male	Total	Female	Male	Total	Female	Male
		Al-Musayyab Qadha Center	103,509	51,293	52,216	33,827	16,664	17,163	69,682	34,629
	Saddat Al-Hindin Nahia	121,304	59,924	61,380	82,795	40,786	42,009	38,508	19,137	19,371
	Jurf Al-Sakhar Nahia	37,586	18,526	19,060	35,231	17,356	17,876	2,355	1,170	1,185
	Al-Iskandaria Nahia	178,990	88,671	90,320	64,646	31,846	32,800	114,344	56,825	57,520
	Al-Sawra'a Nahia	5,819	2,867	2,953	5,819	2,867	2,953	0	0	0
	Total	447,208	221,280	225,928	222,319	109,519	112,800	224,889	111,761	113,128
	Kutha Qadha Center	109,368	54,068	55,301	65,414	32,224	33,190	43,955	21,844	22,111
	Al-Baqir	41,345	20,367	20,978	41,345	20,367	20,978	0	0	0
	Total	150,714	74,435	76,279	106,759	52,591	54,168	43,955	21,844	22,111
Al-Kifi	Al-Kifi Nahia	165,990	81,882	84,107	140,029	68,981	71,048	25,960	12,901	13,059
	Total	165,990	81,882	84,107	140,029	68,981	71,048	25,960	12,901	13,059
	Al-Qasim Qadha Center	155,701	77,104	78,597	63,087	31,078	32,009	92,614	46,026	46,588
Al-Qasim	Al-Tale'a	46,097	22,751	23,346	36,297	17,881	18,416	9,800	4,870	4,930
	Al-Ibrahimiya	33,652	16,578	17,074	33,652	16,578	17,074	0	0	0
	Total	235,449	116,432	119,017	133,036	65,537	67,499	102,414	50,896	51,518
Governorat Grand Total		2,346,696	1,160,948	1,185,748	1,213,843	597,963	615,880	1,132,853	562,985	569,868
مجموع المحافظة										

تقرير تحديث التركيبة السكانية لسنة 2023

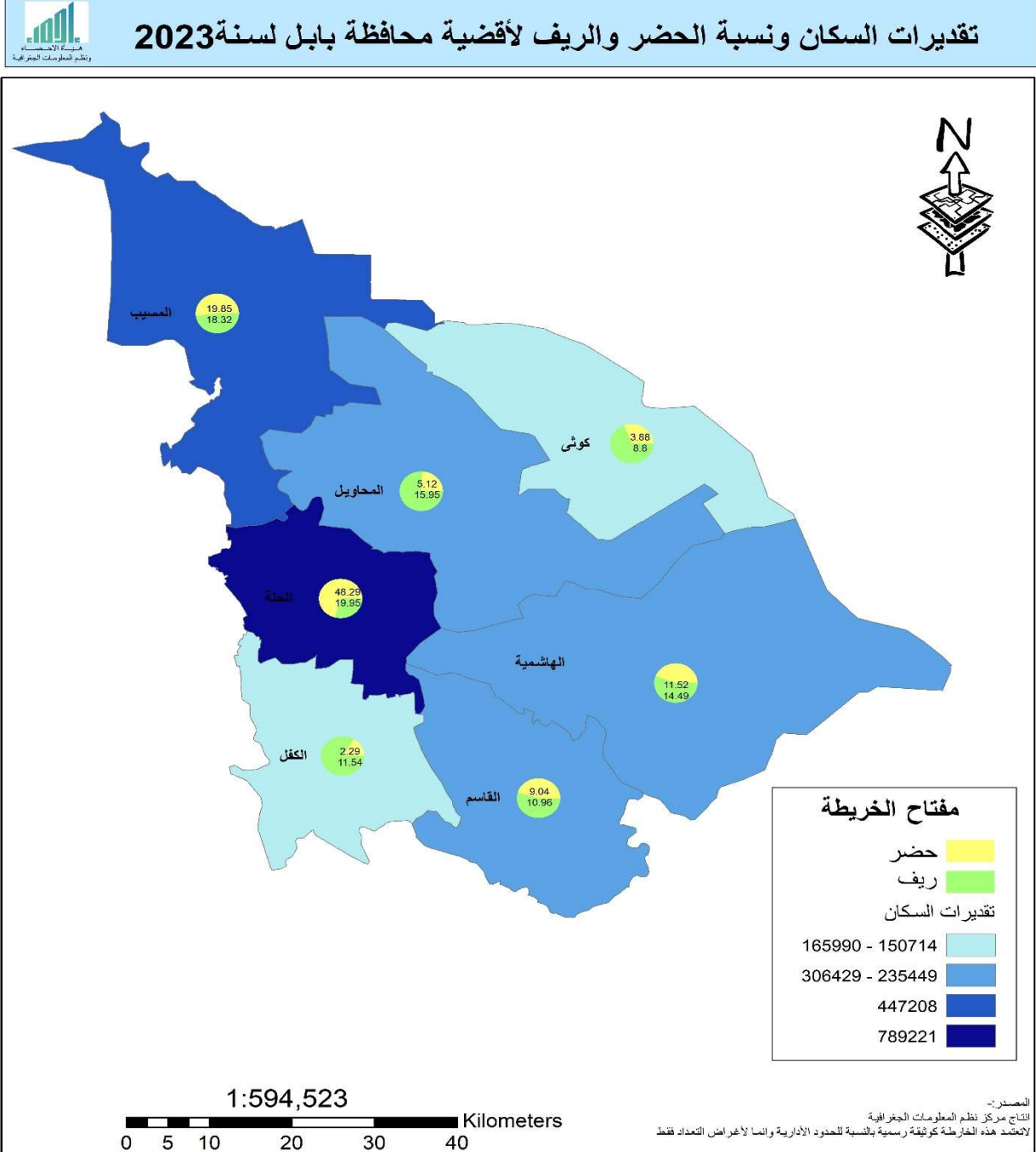
رموز الوحدات الإدارية للمحافظة ببابل

Governorate	Qadha	Nahia	رمز الوحدة الإدارية	الرمز	التسمية	الرمز	القضاء	الرمز	المحافظة
			CODE						
Babylon	Al-Hilla	Al-Hilla Qadha Center	24011	1	مركز قضاء الحلة	01	الحلة		بابل
		Abi Gharaq	24013	3	أبي عرق				
		Al-Mahawi Qadha Center	24021	1	مركز قضاء المحوّل				
	Al-Mahwil	Al-Emam	24023	3	الإمام	02	المحوّل		
		Nile	24024	4	النيل				
	Al-Hashimiya	Al-Hashimiya Qadha Center	24031	1	مركز قضاء الهاشمية				
		Al-Madratiya	24033	3	المحتوية	03	الهاشمية		
		Al-Shomaliy	24034	4	الشوملي				
	Al-Mussayab	Al-Mussayab Qadha Center	24051	1	مركز قضاء المسيب				
		Saddat Al-Hindin	24052	2	سدة الهندية				
		Jurf Al-Sakhar	24053	3	جرف الصخر	05	المسيب		
		Al-Iskandaria	24054	4	الإسكندرية				
		Sawra'a	24055	5	سوراء				
	Kutha	Kutha Qada Center	24061	1	مركز قضاء كوثي	06	كوثي		
Al-Baqir		24062	2	الباقر					
Al-Qasim	Al-Qasim Qada Center	24071	1	مركز قضاء القاسم					
	Al-Ibrahimah	24072	2	الإبراهيمية	07	القاسم			
	Al-Taleaa	24073	3	الطليعة					
Al-Kifi	Al-Kifi	24081	1	الكل	08	النجيلة (الكل)			

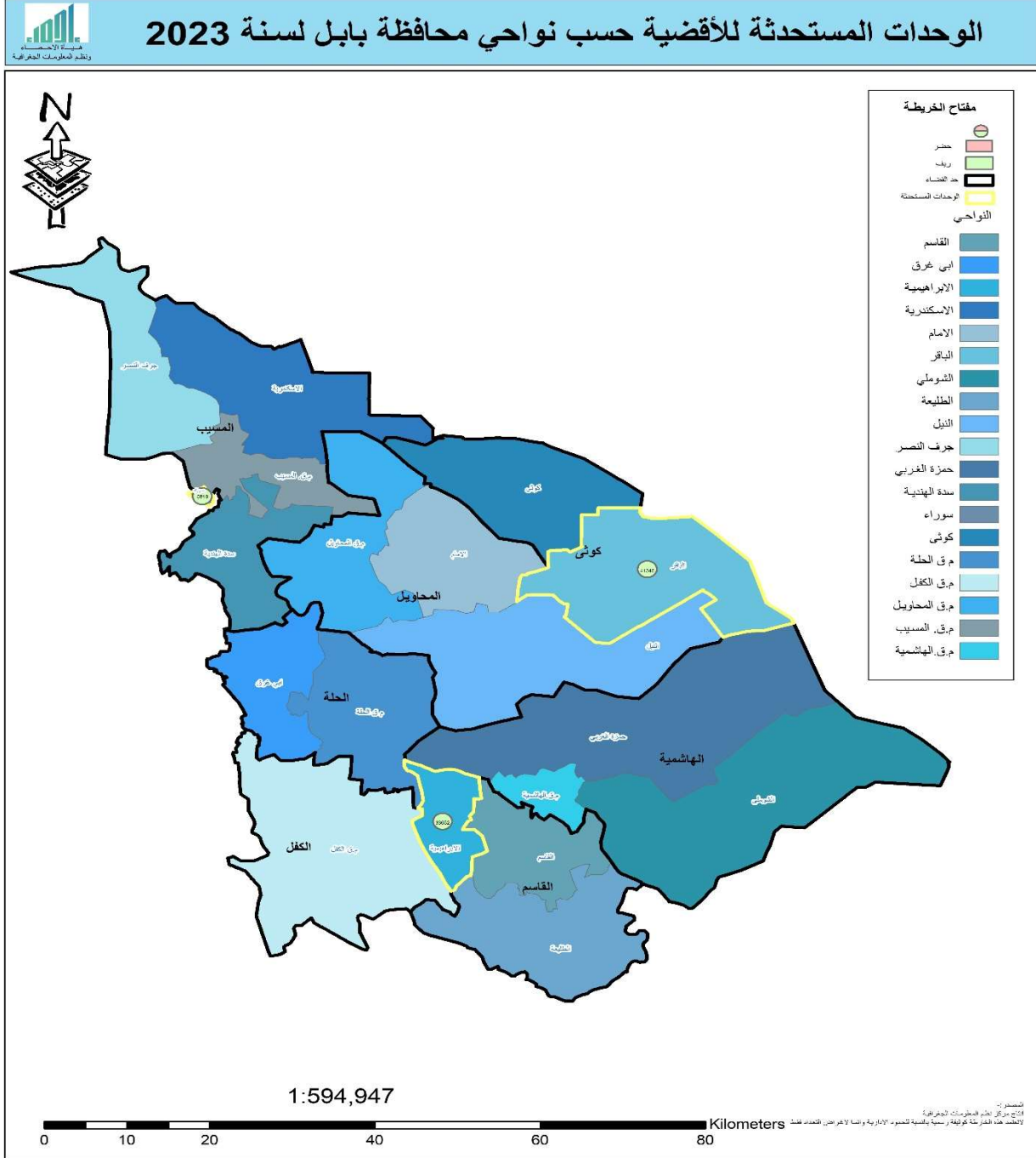
ملاحظات

- 1- تم احتساب ناحية الإبراهيمية حيث تتكون من مجموعة من المقاطعات وقرى من ناحية جرف الصخر
- 2- تم احتساب ناحية السوراء حيث تتكون من عدد من مقاطعات وقرى من ناحية جرف الصخر
- 3- تم احتساب ناحية الباقر حيث تتكون من عدد من المقاطعات من ناحية المشروع سابقاً (قضاء الكوثي حالياً) من مركز قضاء الكوثي
- 4- تم احتساب التوسعة السكانية لمركز قضاء المسيب وحسب ما موجود في الكتب الرسمية والأخذ بملحوظات الزيادة الميدانية حيث تم أخذ أجزاء من النواحي (الإسكندرية , جرف الصخر , سدة الهندية)
- 5- تم احتساب الحضر = صفر للنواحي المستحقة لعدم وجود مديرية بلدية في الناحية أو لعدم المصانفة على التصميم الأساسي
- 6- انخفضت تقديرات سكان قضاء الحلة بينما ازدادت تقديرات سكان قضاء القاسم وذلك لعدم تضم قرية السعيدية من مركز قضاء الحلة الى ناحية الإبراهيمية في قضاء القاسم
- 7- اللون الأصفر للوحدات الإدارية التي حصل عليها تغيير في عدد السكان
- 8- اللون الأخضر للنواحي المستحقة

خريطة رقم (9)



خريطة رقم (10)



تقديرات سكان محافظة كربلاء حسب الوحدات الادارية والبيئية والجنس لسنة 2023

POPULATION ESTIMATION OF KARBALA GOVERNORATE BY REGION , SEX & ADMINISTRATIVE UNITS FOR 2023

Table (11)

جدول (11)

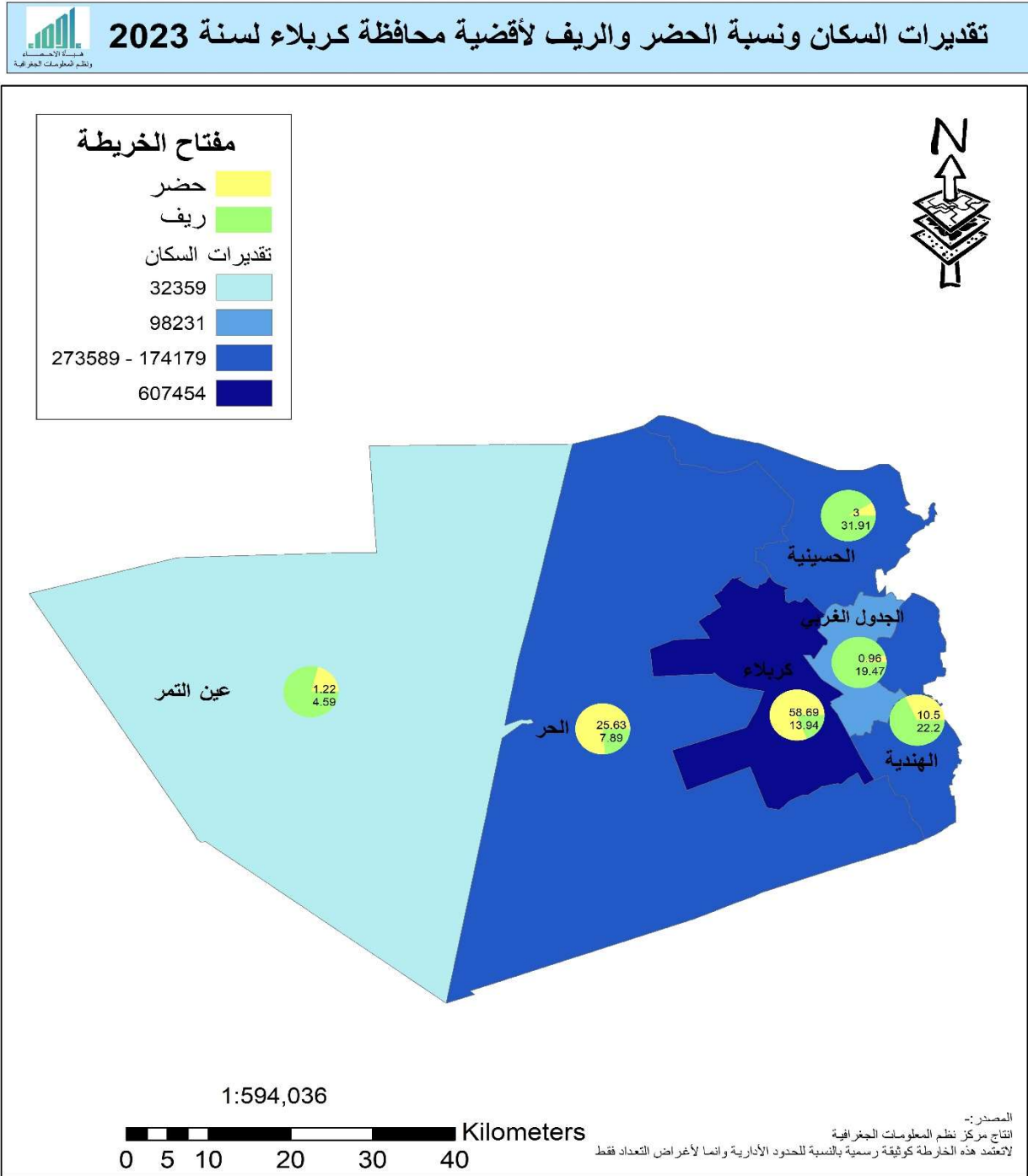
Qadha	Nahia	مجموع Total			ريف Rural			حضر Urban			التاحية	القضاء
		مجموع Total	إناث Female	ذكور Male	مجموع Total	إناث Female	ذكور Male	مجموع Total	إناث Female	ذكور Male		
Karbela	Karbela Qadha Center	607,454	301,344	306,111	63,993	31,610	32,384	543,461	269,734	273,727	مركز قضاء كربلاء	كربلاء
	Total	607,454	301,344	306,111	63,993	31,610	32,384	543,461	269,734	273,727	المجموع	
Ain Al-Tamur	Ain Al-Tamur Qadha Center	32,359	16,011	16,348	21,066	10,406	10,660	11,293	5,605	5,688	مركز قضاء عين التمر	عين التمر
	Total	32,359	16,011	16,348	21,066	10,406	10,660	11,293	5,605	5,688	المجموع	
Al-Hindiya	Al-Hindiya Qadha Center	133,562	66,201	67,362	38,032	18,787	19,246	95,530	47,414	48,116	مركز قضاء الهندية	الهندية
	Total	65,567	32,391	33,176	63,852	31,540	32,312	1,714	851	864	الغبرات	
Al-Hassainya	Al-Hassainya Qadha Center	174,179	86,102	88,077	146,439	72,334	74,105	27,740	13,768	13,972	مركز قضاء الحسينية	الحسينية
	Total	174,179	86,102	88,077	146,439	72,334	74,105	27,740	13,768	13,972	المجموع	
Al-Hur	Al-Hur Qadha Center	273,589	135,703	137,885	36,221	17,892	18,330	237,367	117,812	119,556	مركز قضاء الحر	الحر
	Total	273,589	135,703	137,885	36,221	17,892	18,330	237,367	117,812	119,556	المجموع	
Al-Jadwal Al-Ghrabi	Al-Jadwal Al-Ghrabi Nahia	98,231	48,542	49,689	89,334	44,126	45,208	8,897	4,416	4,481	الجدول الغربي	الجدول الغربي
	Total	98,231	48,542	49,689	89,334	44,126	45,208	8,897	4,416	4,481	المجموع	
Governorat Grand Total		1,384,941	686,294	698,647	458,938	226,694	232,244	926,003	459,600	466,403	مجموع المحافظة	

تقرير تحديث التركيبة السكانية لسنة 2023

رموز الوحدات الإدارية لمحافظة كربلاء

Governorate	Qadha	Nahia	رمز الوحدة الإدارية	الرمز	التلحية	الرمز	القضاء	الرمز	المحافظة
			CODE						
Kerbela	Kerbela	Kerbela Qadha Center	25011	1	مركز قضاء كربلاء	01	كربلاء	25	كربلاء
		Ain Al-Tamur	25021	1	مركز قضاء عين التمر	02	عين التمر		
	Al-Hindiya	Al-Hindiya Qadha Center	25031	1	مركز قضاء الهندية	03	الهندية		
		Al-Kharirat	25033	3	الخيرات				
		Al-Hassainya Qadha Center	25041	1	مركز قضاء الحسينية				
	Al-Hur	Al-Hur Qadha Center	25051	1	مركز قضاء الحر	05	الحر		
	Al-Jadwal Al-Ghrabi	Al-Jadwal Al-Ghrabi Qadha Center	25061	1	مركز قضاء الجدول الغربي	06	الجدول الغربي		

خريطة رقم (11)



تقديرات سكان محافظة واسط حسب الوحدات الادارية والبيئية والجنس لسنة 2023

POPULATION ESTIMATION OF WASIT GOVERNORATE BY REGION , SEX & ADMINISTRATIVE UNITS FOR 2023

Table (12)

جدول (12)

Qadha	Nahia	Total مجموع			Rural ريف			Urban حضر			الناحية	القضاء
		مجموع Total	انثى Female	ذكور Male	مجموع Total	انثى Female	ذكور Male	مجموع Total	انثى Female	ذكور Male		
Al-Kut	Al-Kut Qadha Center	515,783	255,346	260,437	73,295	36,310	36,985	442,487	219,036	223,452	مركز قضاء الكوت	
	Wasit Nahia	39,890	19,753	20,137	19,383	9,602	9,781	20,507	10,151	10,356	واسط	
	ShaeKh Saad Nahia	45,353	22,460	22,892	26,803	13,278	13,525	18,549	9,182	9,367	شيخ سعد الكوت	
Al-Kut	Wasit Al-Qadima	14,497	7,182	7,315	14,497	7,182	7,315	0	0	0	واسط القديمة	
	Total	615,522	304,741	310,781	133,978	66,372	67,606	481,543	238,369	243,175	المجموع	
Al-Noamariya	Al-Noamariya Qadha Center	131,988	65,355	66,632	51,324	25,426	25,898	80,664	39,929	40,735	مركز قضاء النعمانية	
	Total	131,988	65,355	66,632	51,324	25,426	25,898	80,664	39,929	40,735	المجموع	
	Al-Hai Qadha Center	112,651	55,769	56,882	15,493	7,675	7,818	97,158	48,094	49,064	مركز قضاء الحي	
Al-Hai	Al-Bashaer Nahia	41,541	20,579	20,963	37,996	18,823	19,172	3,546	1,755	1,790	البيشار	
	Total	154,192	76,348	77,844	53,489	26,498	26,991	100,703	49,850	50,854	المجموع	
Badra	Badra Qadha Center	18,075	8,951	9,124	8,709	4,314	4,394	9,366	4,636	4,730	مركز قضاء بدرة	
	Jassan Nahia	13,983	6,925	7,058	8,069	3,998	4,072	5,913	2,927	2,986	جصان	
	Al-Tahab Nahia (Zerbattiyal)	804	399	405	434	216	219	369	183	186	الدهب (زرباطية) بدرة	
Badra	Total	32,861	16,274	16,587	17,213	8,528	8,685	15,649	7,746	7,902	المجموع	

تقرير تحديث التركيبة السكانية لسنة 2023

تقديرات سكان محافظة واسط حسب الوحدات الادارية والبيئية والجنس لسنة 2023

POPULATION ESTIMATION OF WASIT GOVERNORATE BY REGION , SEX & ADMINISTRATIVE UNITS FOR 2023

con . Table (12)

تابع جدول (12)

Qadha	Nahia	Total			Rural			Urban			الناحية	القضاء
		مجموع	إناث	ذكور	مجموع	إناث	ذكور	مجموع	إناث	ذكور		
Al-Suwaitra	Al-Suwaitra Qadha Center	169,019	83,698	85,321	81,325	40,288	41,037	87,694	43,410	44,284	مركز قضاء الصويرة	الصويرة
	Al-Shehamiya Nahia	41,445	20,530	20,915	36,595	18,129	18,466	4,851	2,401	2,450	التحميمية	
	Total	210,464	104,228	106,236	117,919	58,417	59,502	92,545	45,811	46,734	المجموع	
Al-Azizya	Al-Azizya Qadha Center	118,238	58,550	59,687	54,730	27,113	27,616	63,508	31,437	32,071	مركز قضاء الطرزيية	الطرزيية
	Taj-eldeen (AlHafriya) Nahia	32,624	16,157	16,467	18,491	9,160	9,330	14,133	6,996	7,137	تاج الدين (الطرية)	
	Total	150,862	74,707	76,154	73,221	36,273	36,946	77,641	38,433	39,208	المجموع	
Al-Ahrar	Al-Duboni Nahia	26,817	13,283	13,534	22,229	11,012	11,217	4,588	2,271	2,317	الدوني	الاحرار
	Saeed Al-Shouhda	58,823	29,129	29,695	25,479	12,623	12,857	33,344	16,506	16,838	سعيد الشوهاة	
	Total	85,640	42,412	43,229	47,708	23,635	24,074	37,932	19,017	19,915	المجموع	
Al-Zubaidiya	Al-Ahrar Qadha Center	62,895	31,153	31,741	49,486	24,515	24,970	13,409	6,638	6,771	مركز قضاء الاحرار	الاحرار
	Al-Zubaidiya Qadha Center	63,005	31,204	31,801	40,420	20,024	20,396	22,585	11,179	11,406	مركز قضاء الزبيدية	
	Total	125,900	62,357	63,542	89,906	44,539	45,366	36,000	17,858	18,817	المجموع	
Al-Mowafiqiya	Al-Mowafiqiya Qadha Center	59,360	29,398	29,962	39,065	19,352	19,713	20,294	10,046	10,249	مركز قضاء الموقية	الموقية
	Total	59,360	29,398	29,962	39,065	19,352	19,713	20,294	10,046	10,249	المجموع	
	Governorat Grand Total	1,566,789	775,820	790,969	623,823	309,042	314,781	942,966	466,778	476,188	المجموع الكلي	

تقرير تحديث التركيبة السكانية لسنة 2023

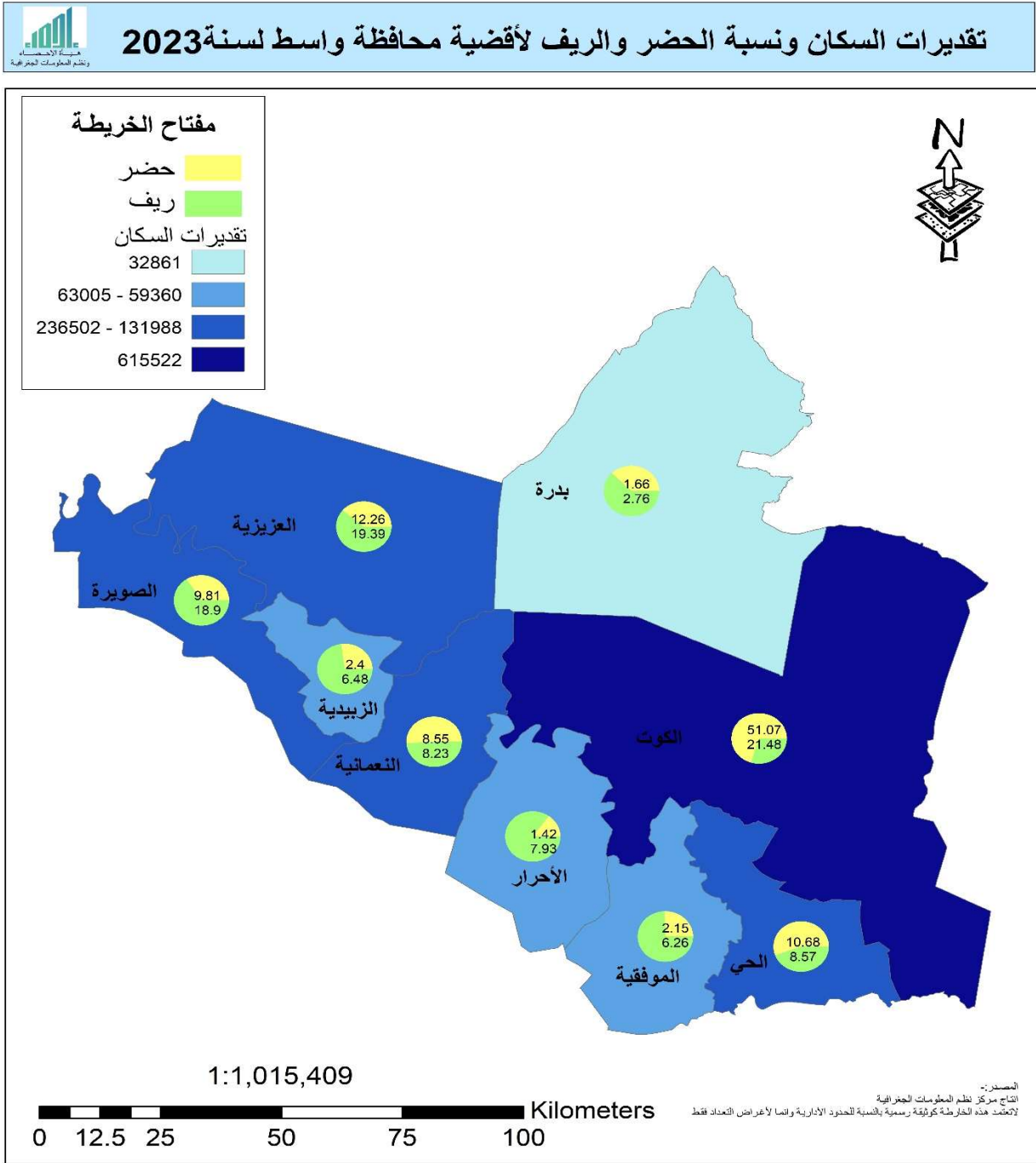
رموز الوحدات الإدارية للمحافظة واسط

Governorate	Qadha	Nahia	رمز الوحدة الادارية	الرمز	التابعة	الرمز	القضاء	الرمز	المحافظة	
			CODE							
Wasit	Al-Kut	Al-Kut Qadha Center	26011	1	مركز قضاء الكوت واسط	01	الكوت			
		Wasit	26012	2						
		Wasit Al-Qadima	26013	3	واسط القديمة 1					
	Al-Noamaniya	Al-Noamaniya Qadha Center	Shaekh Saad	26014	4	شيخ سعد	02	الشمالية		
			Al-Noamaniya Qadha Center	26021	1	مركز قضاء الشمالية				
	Al-Hai	Al-Hai Qadha Center	Al-Bashaer	26031	1	مركز قضاء الحي الباشائر	03	الحي		
			Al-Hai Qadha Center	26033	3					
	Badra	Badra Qadha Center	Jassan	26041	1	مركز قضاء بكرة جسان	04	بكرة		
			Zerbattiya	26043	3					
			Al-Suwaira Qadha Center	26044	4	زرباطية				
	Al-Suwaira	Al-Suwaira Qadha Center	Al-Shehamiya	26051	1	مركز قضاء الصويرة الشحامية	05	الصويرة		
			Al-Aziyya Qadha Center	26054	4					
			Taj-eideen (AlHafiyah)	26061	1	مركز قضاء العزيزية تاج الدين (الحفية)				
	Al-Aziyya	Al-Aziyya Qadha Center	Al-Duboni	26062	2	تاج الدين (الحفية) الدبوني	06	العزيزية		
			Saeed Al-Shouhda	26063	3					
			Al-Ahrar	26064	4	سيد الشهداء 2				
	Al-Ahrar	Al-Ahrar Qadha Center	Al-Zubaidiya Qadha Center	26071	1	مركز قضاء الاحرار	07	الاحرار		
			Al-Zubaidiya Qadha Center	26081	1	مركز قضاء الزبيدية				
	Al-Mowafiqiya	Al-Mowafiqiya Qadha Center		26091	1	مركز قضاء الموقية	09	الموقية		

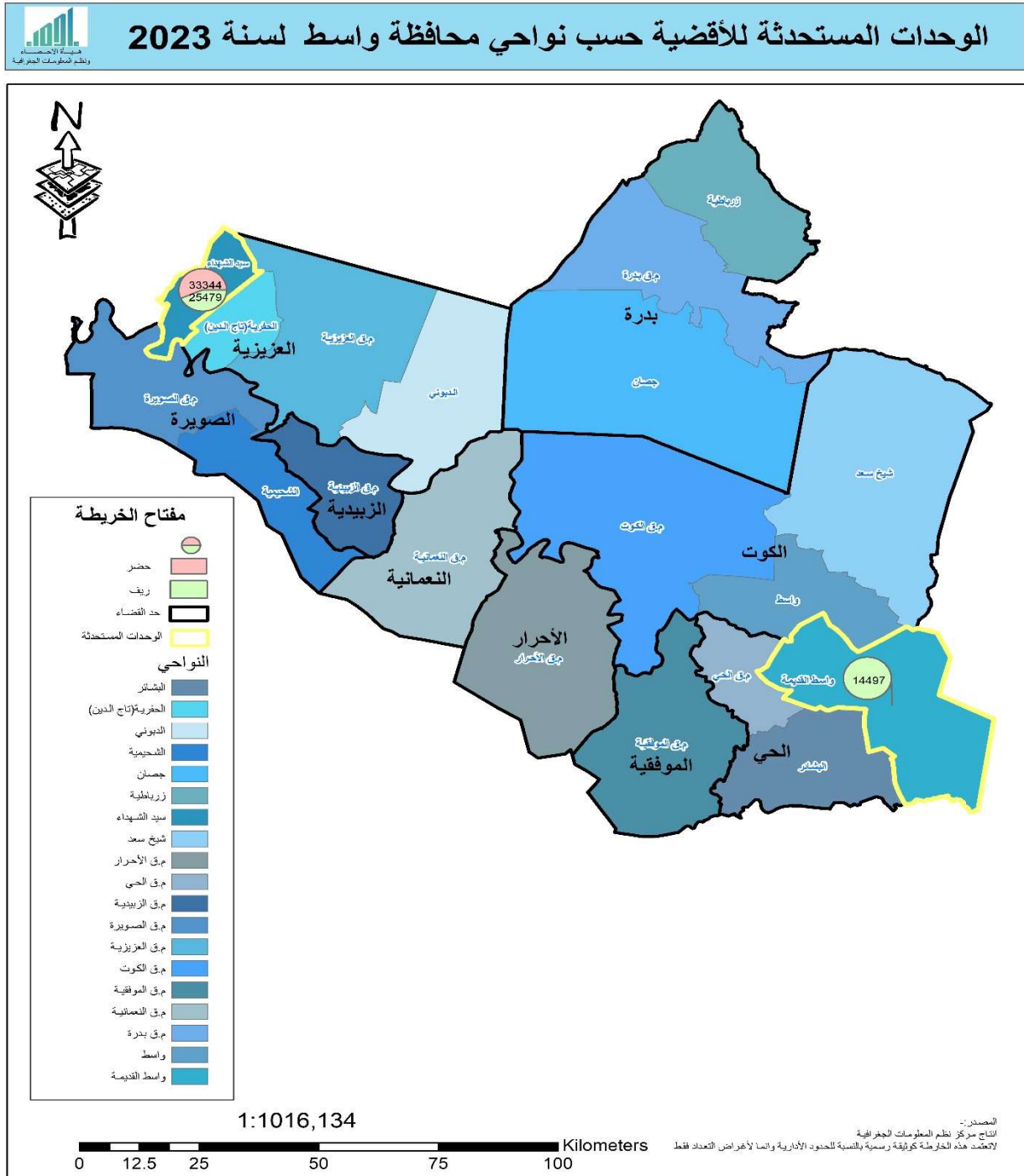
ملاحظات

- 1- تم احتساب ناحية واسط القديمة حيث تتكون من عدد من المقاطعات والقرى من ناحية واسط وقد تم احتساب الحضر = صفر لعدم وجود مديرية بلدية
- 2- تم احتساب ناحية سيد الشهداء حيث تتكون من عدد من المحلات والقرى التابعة لناحية تاج الدين
- 3- اللون الاصفر للوحدات الادارية التي حصل عليها تغيير في عدد السكان
- 4- اللون الاخضر للوحدات المستحدثة

خريطة رقم (12)



خريطة رقم (13)



تقرير تحديث التركيبة السكانية لسنة 2023

تقديرات سكان محافظة صلاح الدين حسب الوحدات الادارية والبيئية والجنس لسنة 2023
 جدول (13)
 POPULATION ESTIMATION OF SALAH AL-DEEN GOVERNORATE BY REGION , SEX & ADMINISTRATIVE UNITS FOR YEAR 2023
 Table (13)

القضاء	التاحية	مجموع اقليم			ريف			حضر			
		مجموع	انث	ذكور	مجموع	انث	ذكور	مجموع	انث	ذكور	
Qadha	Nahia	Total	Female	Male	Total	Female	Male	Total	Female	Male	
		مجموع	انث	ذكور	مجموع	انث	ذكور	مجموع	انث	ذكور	
Tikrit	Tikrit Qadha Center	215,737	106,818	108,919	91,909	45,393	46,516	123,828	61,425	62,402	مركز قضاء تكريت
		Total	215,737	106,818	108,919	91,909	45,393	46,516	123,828	61,425	62,402
Tooz-Khormato	Tooz-Khormato Qadha Center	138,747	68,778	69,969	22,192	10,961	11,231	116,555	57,817	58,738	مركز قضاء طوز خورماتو
		Total	138,747	68,778	69,969	22,192	10,961	11,231	116,555	57,817	58,738
Sulaiman Baiq Nahia	Sulaiman Baiq Nahia	32,108	15,892	16,217	16,303	8,051	8,251	15,805	7,840	7,965	سليمان بك
		Total	32,108	15,892	16,217	16,303	8,051	8,251	15,805	7,840	7,965
Samarra	Al-Muotasin Nahia	212,429	105,272	107,156	47,910	23,662	24,248	164,519	81,610	82,908	مركز قضاء سامراء
		Total	212,429	105,272	107,156	47,910	23,662	24,248	164,519	81,610	82,908
Dijla Nahia	Dijla Nahia	20,838	10,311	10,528	12,018	5,935	6,083	8,820	4,375	4,445	المعظم
		Total	20,838	10,311	10,528	12,018	5,935	6,083	8,820	4,375	4,445
Al-thihtar	Al-thihtar	27,508	13,586	13,922	27,508	13,586	13,922	0	0	0	الثيثار (الحويش)
		Total	27,508	13,586	13,922	27,508	13,586	13,922	0	0	0
Balad	Al-Eshaki Nahia	78,333	38,835	39,497	10,215	5,045	5,170	68,118	33,790	34,328	مركز قضاء بلد
		Total	78,333	38,835	39,497	10,215	5,045	5,170	68,118	33,790	34,328
Yathrib Nahia	Yathrib Nahia	55,943	27,640	28,303	51,055	25,215	25,840	4,888	2,424	2,463	الاسحاقي
		Total	55,943	27,640	28,303	51,055	25,215	25,840	4,888	2,424	2,463
Al-Hatmiya	Al-Hatmiya	92,068	45,477	46,591	89,475	44,191	45,285	2,593	1,286	1,306	يثرب
		Total	92,068	45,477	46,591	89,475	44,191	45,285	2,593	1,286	1,306
Beygee	Beygee Qadha Center	142,693	70,679	72,015	48,465	23,937	24,529	94,228	46,742	47,486	مركز قضاء بيجي
		Total	142,693	70,679	72,015	48,465	23,937	24,529	94,228	46,742	47,486
Al-Ssynia Nahia	Al-Ssynia Nahia	39,672	19,673	19,999	2,820	1,393	1,427	36,852	18,280	18,572	الصينية
		Total	39,672	19,673	19,999	2,820	1,393	1,427	36,852	18,280	18,572
Al-hajaj	Al-hajaj	35,252	17,411	17,841	17,841	0	0	0	0	0	الحجاج
		Total	35,252	17,411	17,841	17,841	0	0	0	0	0
Al-Zwoya	Al-Zwoya	22,459	11,092	11,367	22,459	11,092	11,367	0	0	0	الزوية
		Total	22,459	11,092	11,367	22,459	11,092	11,367	0	0	0
Makhoor	Makhoor	11,823	5,840	5,984	11,823	5,840	5,984	0	0	0	مكحول
		Total	11,823	5,840	5,984	11,823	5,840	5,984	0	0	0
Total	Total	251,899	124,694	127,205	120,820	59,672	61,148	131,080	65,022	66,058	المجموع
		Total	251,899	124,694	127,205	120,820	59,672	61,148	131,080	65,022	66,058

تقرير تحديث التركيبة السكانية لسنة 2023

تقديرات سكان محافظة صلاح الدين حسب الوحدات الإدارية والبيئة والجنس لسنة 2023
 POPULATION ESTIMATION OF SALAH AL-DEEN GOVERNORATE BY REGION , SEX & ADMINISTRATIVE UNITS FOR YEAR 2023
 تابع جدول (13)
 con . Table (13)

Gadha	Nahia	Total			Rural			Urban			التاحية	القضاء	
		مجموع	إناث	ذكور	مجموع	إناث	ذكور	مجموع	إناث	ذكور			
Al-Daur	Al-Daur Qadha Center	Total	80,715	39,921	40,794	54,780	27,055	27,725	25,935	12,866	13,070	مركز قضاء الدور	الدور
		Al-Shirqat Qadha Center	85,520	42,371	43,148	23,440	11,577	11,863	62,079	30,795	31,285	مركز قضاء الشرايط	الشرايط
		Ashoor	93,609	46,233	47,376	93,609	46,233	47,376	0	0	0	الطور	الطور
		Talol AL-Albag	19,499	9,631	9,869	19,499	9,631	9,869	0	0	0	تلول الباغ	تلول الباغ
		Alsahal AL akdar	48,274	23,842	24,432	48,274	23,842	24,432	0	0	0	الساهل الأخضر	الساهل الأخضر
		Total	246,902	122,077	124,825	184,822	91,282	93,540	62,079	30,795	31,285	المجموع	المجموع
		Al-Dijail Qadha Center	41,961	20,814	21,147	619	306	313	41,342	20,508	20,834	مركز قضاء الديجيل	الديجيل
		Al-Ibrahlnia	30,233	14,932	15,302	30,233	14,932	15,302	0	0	0	الابراهيمية	الابراهيمية
		Al- Anssar	29,579	14,608	14,970	29,579	14,608	14,970	0	0	0	الانصار	الانصار
		Al-Jameel	22,888	11,304	11,584	22,888	11,304	11,584	0	0	0	الجميل	الجميل
Total	124,661	61,658	63,003	83,319	41,150	42,169	41,342	20,508	20,834	المجموع	المجموع		
Amerly	Amerly Qadha Center	Total	52,685	26,055	26,630	36,814	18,182	18,632	15,871	7,873	7,998	مركز قضاء امرلي	امرلي
		Alam Qadha Center	68,109	33,668	34,441	54,530	26,932	27,598	13,579	6,736	6,843	مركز قضاء الالم	الالم
		Total	68,109	33,668	34,441	54,530	26,932	27,598	13,579	6,736	6,843	المجموع	المجموع
Alam	Al-Dholoia Qadha Center	Total	49,688	24,584	25,103	29,243	14,443	14,800	20,445	10,141	10,303	مركز قضاء الام	الالم
		Al-Nahrain	27,833	13,747	14,086	27,833	13,747	14,086	0	0	0	النهرين (الحدائقية)	النهرين
		Total	77,521	38,331	39,189	57,076	28,190	28,886	20,445	10,141	10,303	المجموع	المجموع
Governorat Grand Total		Total	1,812,822	897,102	915,720	995,362	491,599	503,763	817,460	405,503	411,957	المجموع الكلي	المجموع الكلي

تقرير تحديث التركيبة السكانية لسنة 2023

رموز الوحدات الادارية لمحافظة صلاح الدين

Governorate	Qadha	Nahia	رمز الوحدة الادارية	الرمز	النتيجة	الرمز	القضاء	الرمز	المحافظة
			CODE						
Salah Al-Deen	Tikrit	Tikrit Qadha Center	27011	1	مركز قضاء تكريت	01	تكريت		صلاح الدين
		Tooz-Khormato	Tooz-Khormato Qadha Center	27021	1	مركز قضاء طوز خورستور	02	طوز خورستور	
			Sulaiman Baig	27023	3	سليمان بك			
	Samarra	Samarra Qadha Center	Samarra Qadha Center	27031	1	مركز قضاء سامراء	03	سامراء	
			Al-Muqtasim	27032	2	المعصم			
			Dijla	27033	3	ديلة			
			AL-Thartar	27034	4	الثوار (الوثيق) 1			
	Balad	Balad Qadha Center	Balad Qadha Center	27041	1	مركز قضاء بلد	04	بلد	
			Al-Eshaki	27043	3	الاشاقي			
			Yathrib	27044	4	ناحية يثرب			
			Al-Hatmiya	27045	5	الحاقمية 2			
			Beygee Qadha Center	27051	1	مركز قضاء بيجي			
	Beygee	Beygee Qadha Center	Al-Ssynia	27052	2	الصينية	05	بيجي	
			Al-hajaj	27053	3	الحجاج 3			
			Al- Zwoya	27054	4	الزوية 4			
			Makhool	27055	5	محول 5			
			Al-Daur	Al-Daur Qadha Center	27061	1			
	Al-Shirqat	Al-Shirqat Qadha Center	27071	1	مركز قضاء الشرقاط				
		Ashoor	27072	2	ناحية اشور 6				
		Talol AL-Albag	27073	3	ناحية طول الباغ 7				
			Aisahal AL akdar	27074	4	ناحية السهل الاخضر 8			

تقرير تحديث التركيبة السكانية لسنة 2023

رموز الوحدات الإدارية لمحافظة صلاح الدين

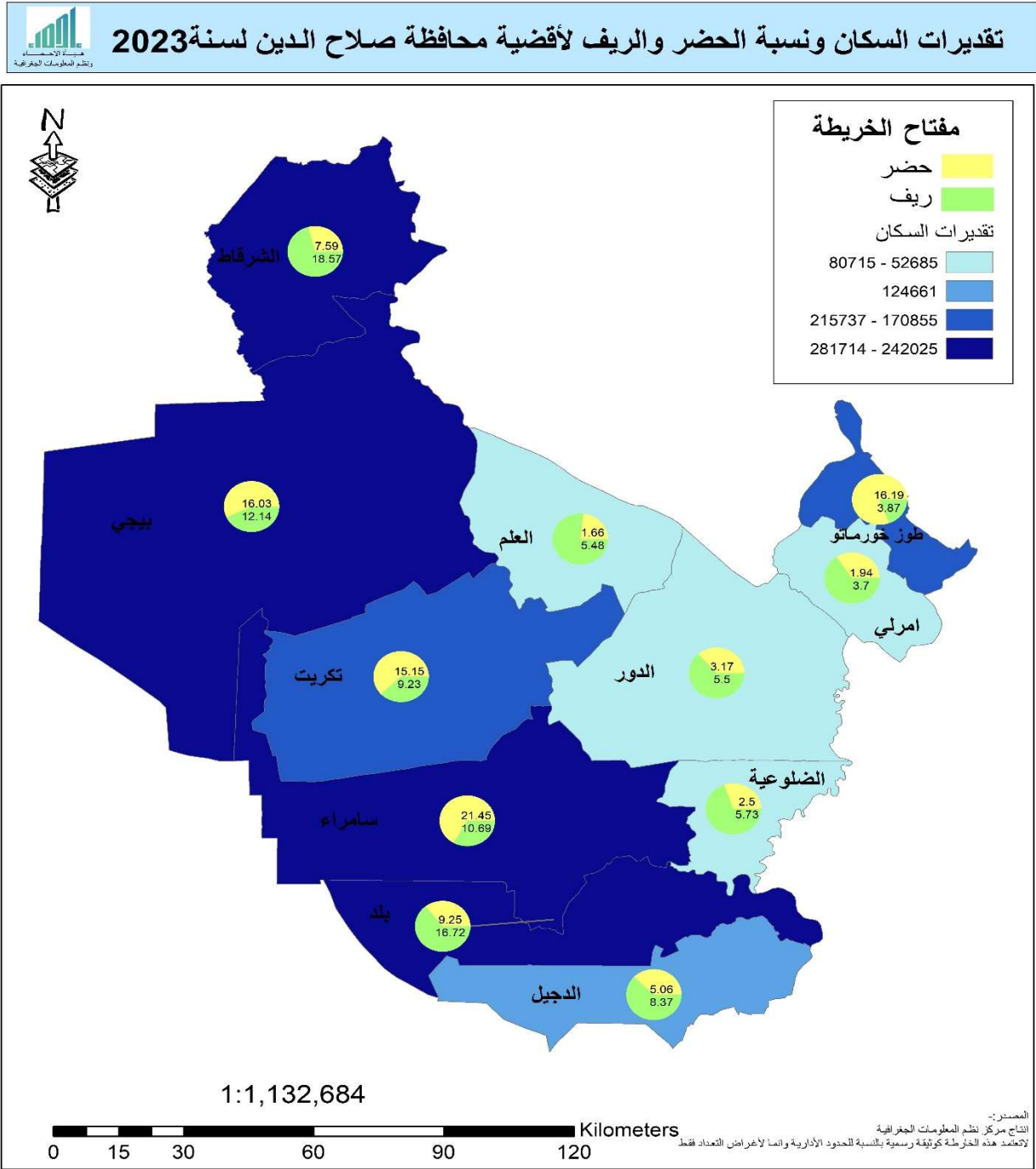
تتبع

Governorate	Qadha	Nahia	رمز الوحدة الإدارية	الرمز	الناحية	الرمز	القضاء	الرمز	المحافظة
			CODE						
Salah Al-Deen	Al-Dijail	Al-Dijail Qadha Center	27081	1	مركز قضاء النجيل	08	النجيل	27	صلاح الدين
		Al-Ibrahimia	27082	2	الابراهيمية				
		Al-Anssar	27083	3	الانصار				
		Al-Jameel	27084	4	الجميل				
	Amerly	Amerly Qadha Center	27091	1	مركز قضاء امرلي	09	امرلي	27	صلاح الدين
	Alam	Alam Qadha Center	27101	1	مركز قضاء العلم	10	العلم		
	Al-Dhoolia	Al-Dhoolia Qadha Center	27111	1	مركز قضاء الضلعية	11	الضلعية		
		Al-Nahrain	27112	2	ناحية النهرين(الحدائقية)				

ملاحظات

- 1- تم احتساب ناحية الثرثار (الحيث) من مجموعة من القرى والمقاطع من مركز قضاء سامراء
- 2- تم احتساب ناحية الحامية من مجموعة من القرى والمقاطع من مركز قضاء بلد
- 3- تم احتساب ناحية الحجاج من مجموعة من القرى والمقاطع من مركز قضاء بيجي ومن ناحية الصينية
- 4- تم احتساب ناحية الزوية من مجموعة من القرى والمقاطع من مركز قضاء بيجي
- 5- تم احتساب ناحية مكحول من مجموعة من القرى والمقاطع من مركز قضاء بيجي
- 6- تم احتساب ناحية الثور من مجموعة من القرى والمقاطع من مركز قضاء الثرقاط
- 7- تم احتساب ناحية تلؤل البياح من مجموعة من القرى والمقاطع من مركز قضاء الثرقاط
- 8- تم احتساب ناحية السهل الاخضر من مجموعة من القرى والمقاطع من مركز قضاء الثرقاط
- 9- تم احتساب ناحية الابرااهيمية من مجموعة من القرى والمقاطع من مركز قضاء النجيل
- 10- تم احتساب ناحية الانصار من مجموعة من القرى والمقاطع من مركز قضاء النجيل
- 11- تم احتساب ناحية الجميل من مجموعة من القرى والمقاطع من مركز قضاء النجيل
- 12- تم احتساب ناحية الثورين من مجموعة من القرى والمقاطع من مركز قضاء الضلعية
- 13- تم احتساب الحضر = صفر للتواهي المستحقة لعدم وجود مديرية بلدية في الناحية او لعدم الموافقة على التصميم الاساسي
- 14- اللون الاصفر للوحدات الادارية التي حصل عليها تغيير في عدد السكان
- 15- اللون الاخضر للتواهي المستحقة

خريطة رقم (14)



تقرير تحديث التركيبة السكانية لسنة 2023

تقديرات سكان محافظة النجف حسب الوحدات الإدارية والبيئية والجنس لسنة 2023

POPULATION ESTIMATION OF AL-NAJAF GOVERNORATE BY REGION, SEX & ADMINISTRATIVE UNITS FOR 2023

Table (14)

جدول (14)

القضاء	التاحية	ريف			حضر			Total		
		مجموع	ذكور	إناث	مجموع	ذكور	إناث	مجموع	ذكور	إناث
Qadha	النجف	Total								
		مجموع	ذكور	إناث	مجموع	ذكور	إناث	مجموع	ذكور	إناث
		Total	Male	Female	Total	Male	Female	Total	Male	Female
Al-Najaf	النجف	Rural								
		مجموع	ذكور	إناث	مجموع	ذكور	إناث	مجموع	ذكور	إناث
		Total	Male	Female	Total	Male	Female	Total	Male	Female
Al-Najaf Qadha Center	مركز قضاء النجف	Urban								
		مجموع	ذكور	إناث	مجموع	ذكور	إناث	مجموع	ذكور	إناث
		Total	Male	Female	Total	Male	Female	Total	Male	Female
Al-Najaf Qadha Center	مركز قضاء النجف	Total								
		مجموع	ذكور	إناث	مجموع	ذكور	إناث	مجموع	ذكور	إناث
		Total	Male	Female	Total	Male	Female	Total	Male	Female
Al-Haydariya Nahia	الحيدرية	Total								
		مجموع	ذكور	إناث	مجموع	ذكور	إناث	مجموع	ذكور	إناث
		Total	Male	Female	Total	Male	Female	Total	Male	Female
Al-Shabaka Nahia	الشبيكة	Total								
		مجموع	ذكور	إناث	مجموع	ذكور	إناث	مجموع	ذكور	إناث
		Total	Male	Female	Total	Male	Female	Total	Male	Female
Al-Najaf Qadha Center	مركز قضاء النجف	Total								
		مجموع	ذكور	إناث	مجموع	ذكور	إناث	مجموع	ذكور	إناث
		Total	Male	Female	Total	Male	Female	Total	Male	Female
Al-Kufa	الكوافة	Total								
		مجموع	ذكور	إناث	مجموع	ذكور	إناث	مجموع	ذكور	إناث
		Total	Male	Female	Total	Male	Female	Total	Male	Female
Al-Kufa Qadha Center	مركز قضاء الكوفة	Total								
		مجموع	ذكور	إناث	مجموع	ذكور	إناث	مجموع	ذكور	إناث
		Total	Male	Female	Total	Male	Female	Total	Male	Female
Al-Abbassiya Nahia	العباسية	Total								
		مجموع	ذكور	إناث	مجموع	ذكور	إناث	مجموع	ذكور	إناث
		Total	Male	Female	Total	Male	Female	Total	Male	Female
Al-Huriya Nahia	الحرية	Total								
		مجموع	ذكور	إناث	مجموع	ذكور	إناث	مجموع	ذكور	إناث
		Total	Male	Female	Total	Male	Female	Total	Male	Female
Al-Manathera	المنطرة	Total								
		مجموع	ذكور	إناث	مجموع	ذكور	إناث	مجموع	ذكور	إناث
		Total	Male	Female	Total	Male	Female	Total	Male	Female
Al-Manathera Qadha Center	مركز قضاء المنطرة	Total								
		مجموع	ذكور	إناث	مجموع	ذكور	إناث	مجموع	ذكور	إناث
		Total	Male	Female	Total	Male	Female	Total	Male	Female
Al-Heera Nahia	الحرية	Total								
		مجموع	ذكور	إناث	مجموع	ذكور	إناث	مجموع	ذكور	إناث
		Total	Male	Female	Total	Male	Female	Total	Male	Female
Al-Mishkhab	مركز قضاء المشخاب	Total								
		مجموع	ذكور	إناث	مجموع	ذكور	إناث	مجموع	ذكور	إناث
		Total	Male	Female	Total	Male	Female	Total	Male	Female
Al-Mishkhab Qadha Center	مركز قضاء المشخاب	Total								
		مجموع	ذكور	إناث	مجموع	ذكور	إناث	مجموع	ذكور	إناث
		Total	Male	Female	Total	Male	Female	Total	Male	Female
Al-Qadisiya Nahia	القديسية	Total								
		مجموع	ذكور	إناث	مجموع	ذكور	إناث	مجموع	ذكور	إناث
		Total	Male	Female	Total	Male	Female	Total	Male	Female
Governorat Grand Total	مجموع المحافظة	Total								
		مجموع	ذكور	إناث	مجموع	ذكور	إناث	مجموع	ذكور	إناث
		Total	Male	Female	Total	Male	Female	Total	Male	Female

تقرير تحديث التركيبة السكانية لسنة 2023

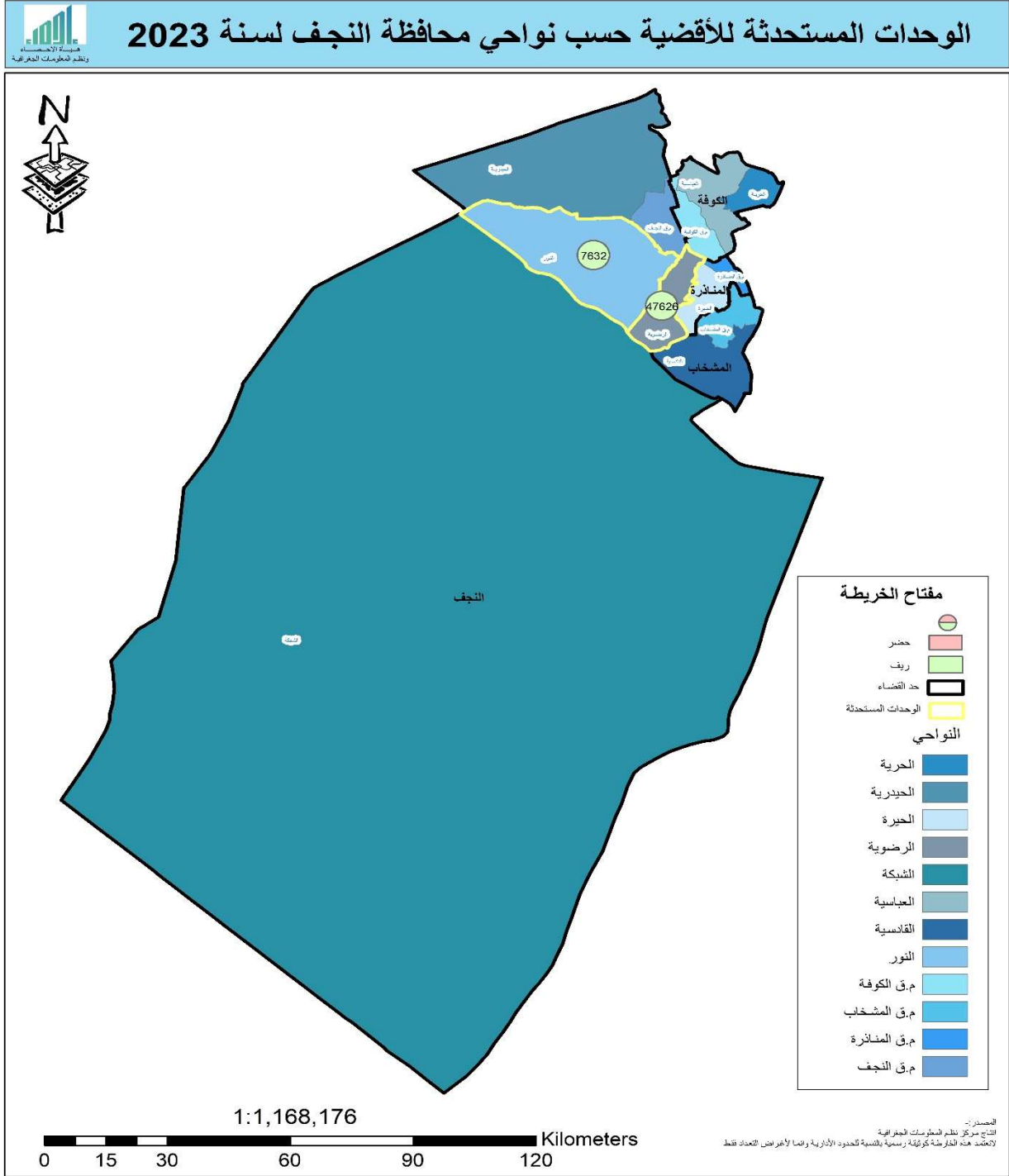
Governorate	Qadha	Nahia	رمز الوحدة الإدارية	الرمز	الناحية	الرمز	القضاء	الرمز	المحافظة
			CODE						
Al-Najaf	Al-Najaf	Al-Najaf Qadha Center	28011	1	مركز قضاء النجف	01	النجف	28	النجف
		Al-Haydariya	28012	2	الحيدرية				
		Al-Shabaka	28013	3	الشبكة				
		Al-Radawea	28014	4	الرضوية 1				
		Al-Noor	28015	5	النور (بالتفريق) 2				
	Al-Kufa	Al-Kufa Qadha Center	28021	1	مركز قضاء الكوفة	02	الكوفة	28	النجف
		Al-Abbassiya	28022	2	العباسية				
		Al-Huriya	28023	3	الحرية				
	Al-Manathera	Al-Manathera Qadha Center	28031	1	مركز قضاء المنطرة	03	المنطرة	28	النجف
		Al-Heera	28032	2	الحيرة				
	Al-Mishkhab	Al-Mishkhab Qada Center	28041	1	مركز قضاء المشخاب	04	المشخاب	28	النجف
		Al-Qadisiya	28042	2	القاسمية				

رموز الوحدات الإدارية لمحافظة النجف

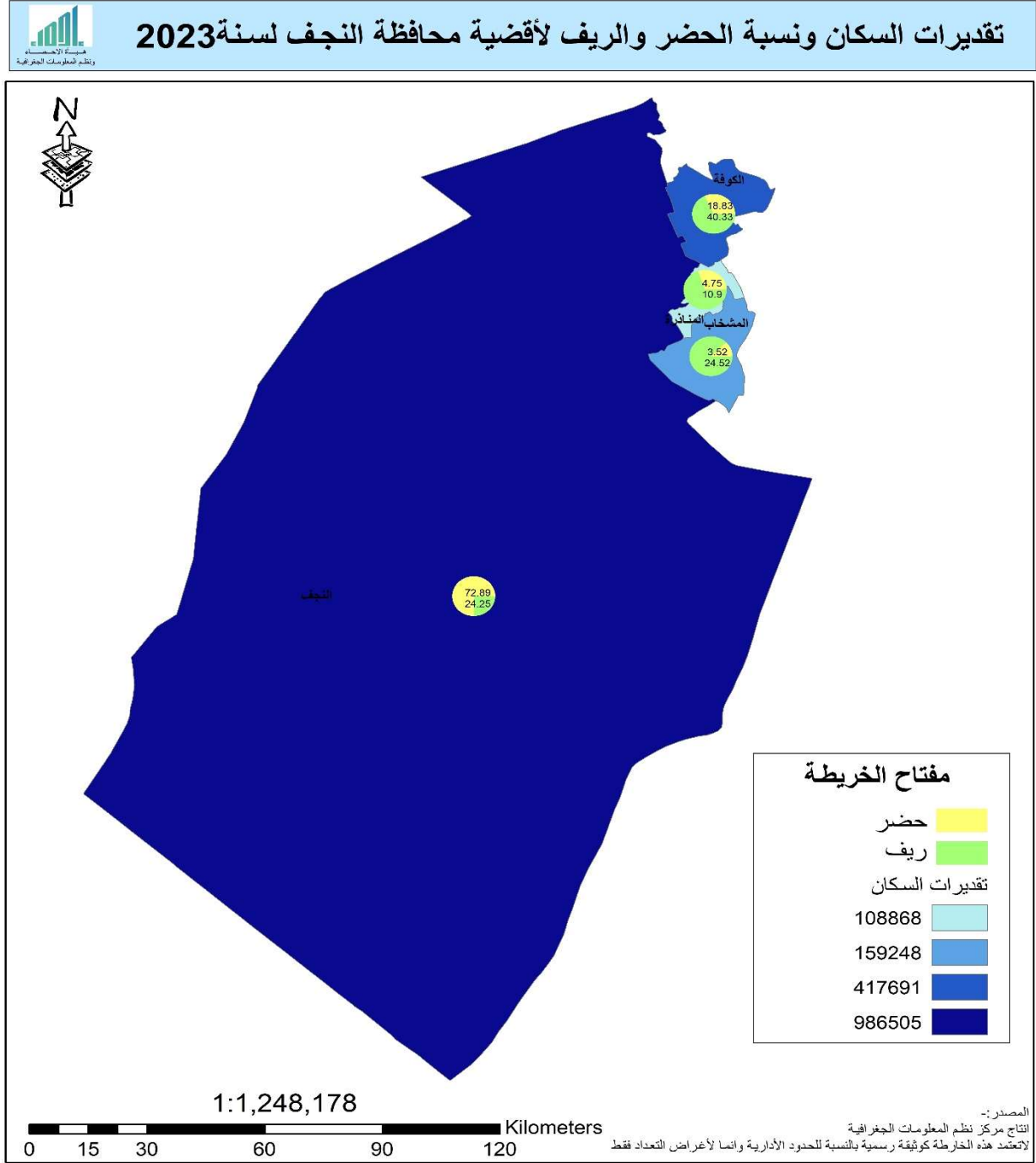
ملاحظات

- 1- تم احتساب ناحية الرضوية من مجموعة من القرى والمقاطعات من مركز قضاء المنطرة ومن مركز قضاء النجف ومن ناحية الحيرة
- 2- تم احتساب ناحية النور (بالتفريق) من مجموعة من القرى والمقاطعات من مركز قضاء النجف
- 3- نقصت تقديرات سكان قضاء المنطرة بينما ازدادت تقديرات سكان قضاء النجف وذلك لضم اجراء من ناحية الحيرة ومركز قضاء المنطرة الى ناحية الرضوية في قضاء النجف
- 4- تم احتساب الحضر = صفر للنواحي المستحدثة لعدم وجود مبنية ببلدية في الناحية او لعدم المصادقة على التصميم الاساسي
- 5- اللون الاصفر للوحدات الادارية التي حصل عليها تغيير في عدد السكان
- 6- اللون الاخضر للنواحي المستحدثة

خريطة رقم (17)



خريطة رقم (16)



تقديرات سكان محافظة القادسية حسب الوحدات الادارية والبيئية والجنس لسنة 2023

POPULATION ESTIMATION OF AL-QADISIYA GOVERNORATE BY REGION , SEX & ADMINISTRATIVE UNITS FOR YEAR 2023

Table (15)

جدول (15)

Qadha	Nahia	Total مجموع		Rural ريف		Urban حضر		التاحية	النقضاء		
		مجموع Total	اناث Female	ذكور Male	مجموع Total	اناث Female	ذكور Male			مجموع Total	اناث Female
Al-Diwaniya	Al-Diwaniya Qadha Center	497,829	247,132	250,697	38,965	19,298	19,666	458,865	227,834	231,031	مركز قضاء الديوانية
	Total	497,829	247,132	250,697	38,965	19,298	19,666	458,865	227,834	231,031	المجموع
	Afaq Qadha Center	61,701	30,609	31,092	21,320	10,559	10,761	40,381	20,050	20,331	مركز قضاء عتق
Afaq	Nafar Nahia	28,581	14,161	14,420	23,789	11,782	12,007	4,792	2,379	2,413	نفر
	Total	90,283	44,771	45,512	45,109	22,341	22,768	45,173	22,429	22,744	المجموع
Al-Shamiya	Al-Shamiya Qadha Center	110,432	54,776	55,655	44,514	22,047	22,467	65,918	32,730	33,188	مركز قضاء الشامية
	Al-Salahiya Nahia	37,311	18,484	18,827	33,146	16,416	16,730	4,165	2,068	2,097	الصلاحية
	Total	147,743	73,260	74,482	77,660	38,463	39,197	70,083	34,798	35,285	المجموع
Al-Hamza	Al-Hamza Qadha Center	151,860	75,335	76,525	53,287	26,392	26,895	98,573	48,943	49,630	مركز قضاء الحمزة
	Al-basameea	9,884	4,895	4,989	9,884	4,895	4,989	0	0	0	البيسانية
	Total	161,744	80,230	81,514	63,171	31,287	31,884	98,573	48,943	49,630	المجموع
Gammas	Gammas Qadha Center	111,231	55,139	56,092	71,811	35,566	36,245	39,420	19,573	19,847	مركز قضاء غماس
	Total	111,231	55,139	56,092	71,811	35,566	36,245	39,420	19,573	19,847	المجموع
Al-Badair	Al-Badair Qadha Center	68,441	33,925	34,517	45,880	22,723	23,157	22,561	11,202	11,359	مركز قضاء البدير
	Total	68,441	33,925	34,517	45,880	22,723	23,157	22,561	11,202	11,359	المجموع

تقديرات سكان محافظة القادسية حسب الوحدات الادارية والبيئية والجنس لسنة 2023

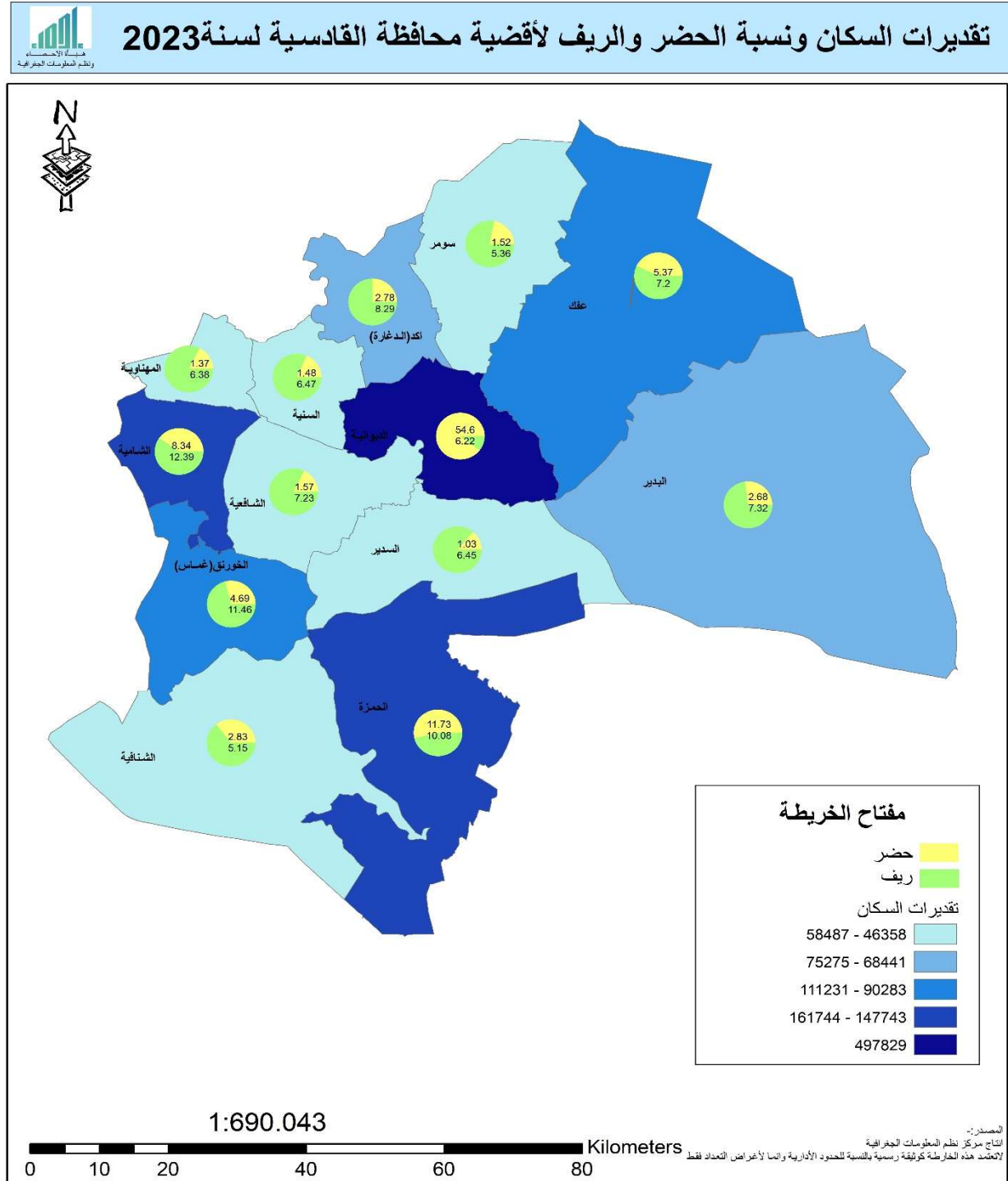
POPULATION ESTIMATION OF AL-QADISIYA GOVERNORATE BY REGION , SEX & ADMINISTRATIVE UNITS FOR YEAR 2023

con . Table (15)

تابع جدول (15)

Qadha	Nahia	Total		Rural		Urban		الناتجة	القضاء		
		مجموع	إناث	ذكور	مجموع	إناث	ذكور			مجموع	إناث
Al-Daghara	Al-Daghara/Aqed Qadha Center	75,275	37,310	37,964	51,945	25,727	26,218	23,330	11,583	11,746	مركز قضاء أكد (الداغرة)
	Total	75,275	37,310	37,964	51,945	25,727	26,218	23,330	11,583	11,746	المجموع
Al-Saniya	Al-Saniya Qadha Center	52,985	26,257	26,728	40,552	20,084	20,468	12,433	6,173	6,260	مركز قضاء السنية
	Total	52,985	26,257	26,728	40,552	20,084	20,468	12,433	6,173	6,260	المجموع
Sumer	Sumer Qadha Center	46,358	22,975	23,382	33,561	16,621	16,939	12,797	6,354	6,443	مركز قضاء سومر
	Total	46,358	22,975	23,382	33,561	16,621	16,939	12,797	6,354	6,443	المجموع
Al-Milhanawiya	Al-Milhanawiya Qadha Center	51,524	25,533	25,991	39,980	19,801	20,179	11,544	5,732	5,812	مركز قضاء الميخاوية
	Total	51,524	25,533	25,991	39,980	19,801	20,179	11,544	5,732	5,812	المجموع
Al-Shafeia	Al-Shafeia Qadha Center	58,487	28,983	29,504	45,295	22,434	22,862	13,192	6,550	6,642	مركز قضاء الشافعية
	Total	58,487	28,983	29,504	45,295	22,434	22,862	13,192	6,550	6,642	المجموع
Al-Shinafiya	Al-Shinafiya Qadha Center	56,125	27,827	28,298	33,300	15,997	16,303	23,825	11,830	11,996	مركز قضاء الشناقية
	Total	56,125	27,827	28,298	33,300	15,997	16,303	23,825	11,830	11,996	المجموع
Al-Sadeer	Al-Sadeer Qadha Center	49,103	24,330	24,773	40,433	20,025	20,408	8,670	4,305	4,365	مركز قضاء السدير
	Total	49,103	24,330	24,773	40,433	20,025	20,408	8,670	4,305	4,365	المجموع
Governorat Grand Total		1,467,127	727,673	739,454	626,661	310,368	316,293	840,466	417,305	423,161	مجموع المحافظة

خريطة رقم (18)



تقرير تحديث التركيبة السكانية لسنة 2023

تقديرات سكان محافظة المثنى حسب الوحدات الادارية و البيئية و الجنس لسنة 2023

POPULATION ESTIMATION OF AL-MUTHANNA GOVERNORATE BY REGION , SEX & ADMINISTRATIVE UNITS FOR 2023

Table (16)

جدول (16)

Qadha	Nahia	Total			Rural			Urban			التاحية	القضاء
		مجموع	إناث	ذكور	مجموع	إناث	ذكور	مجموع	إناث	ذكور		
Al-Samawa	Al-Samawa Qadha Center	341,441	168,934	172,507	89,450	44,890	44,560	251,990	124,044	127,947	مركز قضاء السموءة	السموءة
	Total	341,441	168,934	172,507	89,450	44,890	44,560	251,990	124,044	127,947	المجموع	
Al-Rumaiha	Al-Rumaiha Qadha Center	139,469	69,054	70,415	41,666	20,911	20,756	97,803	48,143	49,659	مركز قضاء الرميثة	الرميثة
	Total	139,469	69,054	70,415	41,666	20,911	20,756	97,803	48,143	49,659	المجموع	
Al-Salman	Al-Salman Qadha Center	11,269	5,620	5,649	7,562	3,795	3,767	3,707	1,825	1,882	مركز قضاء السلطان	السلطان
	Al-Bussaiya Nahia	1,312	646	666	65	33	33	1,246	613	633	المجموع	
Total	Total	12,580	6,265	6,315	7,627	3,827	3,800	4,953	2,438	2,515	المجموع	
Al-Khidhir	Al-Khidhir Qadha Center	105,020	52,227	52,793	46,815	23,497	23,318	58,206	28,740	29,465	مركز قضاء الخضر	الخضر
	Al-Daraji Nahia	22,057	11,046	11,011	19,648	9,861	9,788	2,409	1,185	1,223	المجموع	
Total	Total	127,077	63,283	63,794	66,463	33,357	33,105	60,614	29,925	30,689	المجموع	
Al-Warka	Al-Warka Qadha Center	75,744	37,971	37,773	71,427	35,846	35,581	4,317	2,125	2,192	مركز قضاء الوركاء	الوركاء
	Al-Qarama	37,729	18,934	18,795	37,729	18,934	18,795	0	0	0	المجموع	
Total	Total	113,473	56,905	56,568	109,156	54,780	54,376	4,317	2,125	2,192	المجموع	
Al-Hilal	Al-Hilal Qadha Center	45,939	23,019	22,919	42,289	21,223	21,066	3,650	1,796	1,853	مركز قضاء الهلال	الهلال
	Total	45,939	23,019	22,919	42,289	21,223	21,066	3,650	1,796	1,853	المجموع	
Al-Sowair	Al-Sowair Qadha Center	54,675	27,422	27,252	52,957	26,577	26,380	1,718	846	872	مركز قضاء السويد	السويد
	Total	54,675	27,422	27,252	52,957	26,577	26,380	1,718	846	872	المجموع	
Al-Majid	Al-Majid Qadha Center	50,128	25,121	25,007	46,389	23,280	23,108	3,739	1,841	1,899	مركز قضاء المجيد	المجيد
	Total	50,128	25,121	25,007	46,389	23,280	23,108	3,739	1,841	1,899	المجموع	
Al-Najmi	Al-Najmi Nahia	40,660	20,395	20,264	39,621	19,884	19,737	1,038	511	527	مركز قضاء النجمي	النجمي
	Total	40,660	20,395	20,264	39,621	19,884	19,737	1,038	511	527	المجموع	
Governorat Grand Total		925,440	460,399	465,041	495,619	248,730	246,889	429,821	211,669	218,152	مجموع المحافظة	

تقرير تحديث التركيبة السكانية لسنة 2023

رموز الوحدات الادارية لمحافظة المثنى

Governorate	Qadha	Nahia	رمز الوحدة الادارية	الرمز	التاحية	الرمز	القضاء	الرمز	المحافظة
			CODE						
Al-Muthanna	Al-Samawa	Al-Samawa Qadha Center	32011	1	مركز قضاء السماوة	01	السماوة		
	Al-Rumaiha	Al-Rumaiha Qadha Center	32021	1	مركز قضاء الرميثة	02	الرميثة		
	Al-Salman	Al-Salman Qadha Center	32031	1	مركز قضاء السلطان	03	السلطان		
		Al-Bussaiya	32032	2	البحينة				
	Al-Khdhir	Al-Khdhir Qadha Center	32041	1	مركز قضاء الخضير	04	الخضير		
		Al-Daraji	32042	2	الدرابي				
	Al-Warka	Al-Warka Qadha Center	32051	1	مركز قضاء الوركاء	05	الوركاء		
			Al-Karama	32052	2			الكرامة	
		Al-Hilal	Al-Hilal Qadha Center	32061	1			مركز قضاء الهلال	06
	Al-Sowair	Al-Sowair Qadha Center	32071	1	مركز قضاء السوير	07	السوير		
Al-Majd	Al-Majd Qadha Center	32081	1	مركز قضاء المجد	08	المجد			
Al-Najmi	Al-Najmi Qadha Center	32091	1	مركز قضاء النجفي	09	النجفي			
								32	المثنى

تقديرات سكان محافظة ذي قار حسب الوحدات الادارية والبيئية والجنس لسنة 2023
 POPULATION ESTIMATION OF THE QAR GOVERNORATE BY REGION , SEX & ADMINISTRATIVE UNITS FOR 2023

Table (17)

جدول (17)

Qadha	Nahia	Total			Rural			Urban			التاحية	القضاء
		مجموع	إناث	ذكور	مجموع	إناث	ذكور	مجموع	إناث	ذكور		
Al-Nasiriya	Al-Nasiriya Qadha Center	634,611	316,466	318,145	0	0	634,611	316,466	318,145	مركز قضاء الناصرية	الناصرية	
	Ur Nahia	73,969	36,770	37,199	68,286	33,936	34,350	5,683	2,834	2,849		
	Total	708,580	353,236	355,344	68,286	33,936	34,350	640,294	319,300	320,994		
Al-Rifaii	Al-Rifrai Qadha Center	183,902	91,539	92,363	99,118	49,259	49,858	84,785	42,280	42,505	مركز قضاء الرفاعي	الرفاعي
	Suq Al-Shoyolh Qadha Center	149,521	74,563	74,958	0	0	149,521	74,563	74,958	مركز قضاء سوق الشيوخ		
	Total	183,902	91,539	92,363	99,118	49,259	49,858	84,785	42,280	42,505		
Suq Al-Shoyokh	Akalka Nahia	55,765	27,723	28,042	50,547	25,121	25,426	5,218	2,602	2,616	عكاكة	سوق الشيوخ
	Al-Fadhliya Nahia	64,314	31,995	32,320	45,430	22,578	22,852	18,884	9,417	9,467	القضية	
	Total	269,600	134,281	135,320	95,978	47,699	48,279	173,622	86,581	87,041		
Al-Chibayish	Al-Chibayish Qadha Center	51,399	25,616	25,783	9,043	4,494	4,549	42,356	21,122	21,234	مركز قضاء الجبایش	الجبایش
	Al-Hammer Nahia	11,275	5,620	5,655	1,993	991	1,002	9,282	4,629	4,653	الحمير	
	Total	62,674	31,236	31,438	11,037	5,485	5,551	51,638	25,751	25,887		
Al-Shattra	Al-Shattra Qadha Center	254,452	126,809	127,643	47,431	23,572	23,859	207,021	103,236	103,785	مركز قضاء الشطرة	الشطرة
	Amachi	28,777	14,301	14,475	28,777	14,301	14,475	0	0	0	امارحي	
	Total	283,228	141,110	142,118	76,207	37,873	38,334	207,021	103,236	103,785		
Al-Dawaya	Al-Dawaya Qadha Center	101,007	50,272	50,735	57,970	28,810	29,160	43,037	21,462	21,575	مركز قضاء الدوابة	الدوابة
	Total	101,007	50,272	50,735	57,970	28,810	29,160	43,037	21,462	21,575		
	Al-Isiah Qadha Center	52,497	26,120	26,377	34,341	17,067	17,275	18,156	9,054	9,102	مركز قضاء الاصلاح	
Al-Isiah	Total	52,497	26,120	26,377	34,341	17,067	17,275	18,156	9,054	9,102	مركز قضاء الاصلاح	الاصلاح

تقديرات سكان محافظة ذي قار حسب الوحدات الادارية و البنية و الجنس لسنة 2023
 POPULATION ESTIMATION OF THE QAR GOVERNORATE BY REGION , SEX & ADMINISTRATIVE UNITS FOR 2023
 تابع جدول (17) (con . Table (17))

Qadha	Nahia	Total			Rural			Urban			الناحية	القضاء
		مجموع Total	إناث Female	ذكور Male	مجموع Total	إناث Female	ذكور Male	مجموع Total	إناث Female	ذكور Male		
Said Dekhli	Said Dekhli Qadha Center	68,879	34,261	34,618	51,472	25,581	25,891	17,407	8,680	8,727	مركز قضاء سيد لخليل	سيد لخليل
	Total	68,879	34,261	34,618	51,472	25,581	25,891	17,407	8,680	8,727	المجموع	
Qalat Siker	Qalat Siker Qadha Center	118,631	59,061	59,570	57,985	28,817	29,167	60,646	30,243	30,403	مركز قضاء قلعة سكر	قلعة سكر
	Total	118,631	59,061	59,570	57,985	28,817	29,167	60,646	30,243	30,403	المجموع	
Al-Fhood	Al-Fhood Qadha Center	54,139	26,961	27,178	21,934	10,901	11,033	32,205	16,060	16,145	مركز قضاء القهود	القهود
	Total	54,139	26,961	27,178	21,934	10,901	11,033	32,205	16,060	16,145	المجموع	
Al-Gharrat	Al-Gharrat Qadha Center	119,263	59,365	59,898	64,085	31,849	32,236	55,178	27,516	27,662	مركز قضاء الغراف	الغراف
	Total	119,263	59,365	59,898	64,085	31,849	32,236	55,178	27,516	27,662	المجموع	
Al-Naer	Al-Naer Qadha Center	139,701	69,522	70,179	84,523	42,006	42,517	55,178	27,516	27,662	مركز قضاء الناصر	الناصر
	Total	139,701	69,522	70,179	84,523	42,006	42,517	55,178	27,516	27,662	المجموع	
Al-Fajer	Al-Fajer Qadha Center	117,647	58,568	59,078	59,578	29,610	29,968	58,068	28,958	29,110	مركز قضاء الفجر	الفجر
	Total	117,647	58,568	59,078	59,578	29,610	29,968	58,068	28,958	29,110	المجموع	
Al-Battha'a	Al-Battha'a Qadha Center	55,453	27,609	27,844	26,106	12,974	13,132	29,347	14,635	14,712	مركز قضاء البطحاء	البطحاء
	Total	55,453	27,609	27,844	26,106	12,974	13,132	29,347	14,635	14,712	المجموع	
Garmat Beni Said	Garmat Beni Said Qadha Center	69,919	34,781	35,138	50,770	25,232	25,539	19,149	9,549	9,600	مركز قضاء كريمة بني سعيد	كريمة بني سعيد
	Total	69,919	34,781	35,138	50,770	25,232	25,539	19,149	9,549	9,600	المجموع	
Governorat Grand Total	Al-Tiar Nahia	23,507	11,691	11,816	18,478	9,183	9,295	5,029	2,507	2,521	ناحية الطار	
	Total	23,507	11,691	11,816	18,478	9,183	9,295	5,029	2,507	2,521	المجموع	
Governorat Grand Total		2,380,943	1,185,876	1,195,067	852,717	423,785	428,932	1,528,226	762,091	766,135	المجموع المحافظة	

تقرير تحديث التركيبة السكانية لسنة 2023

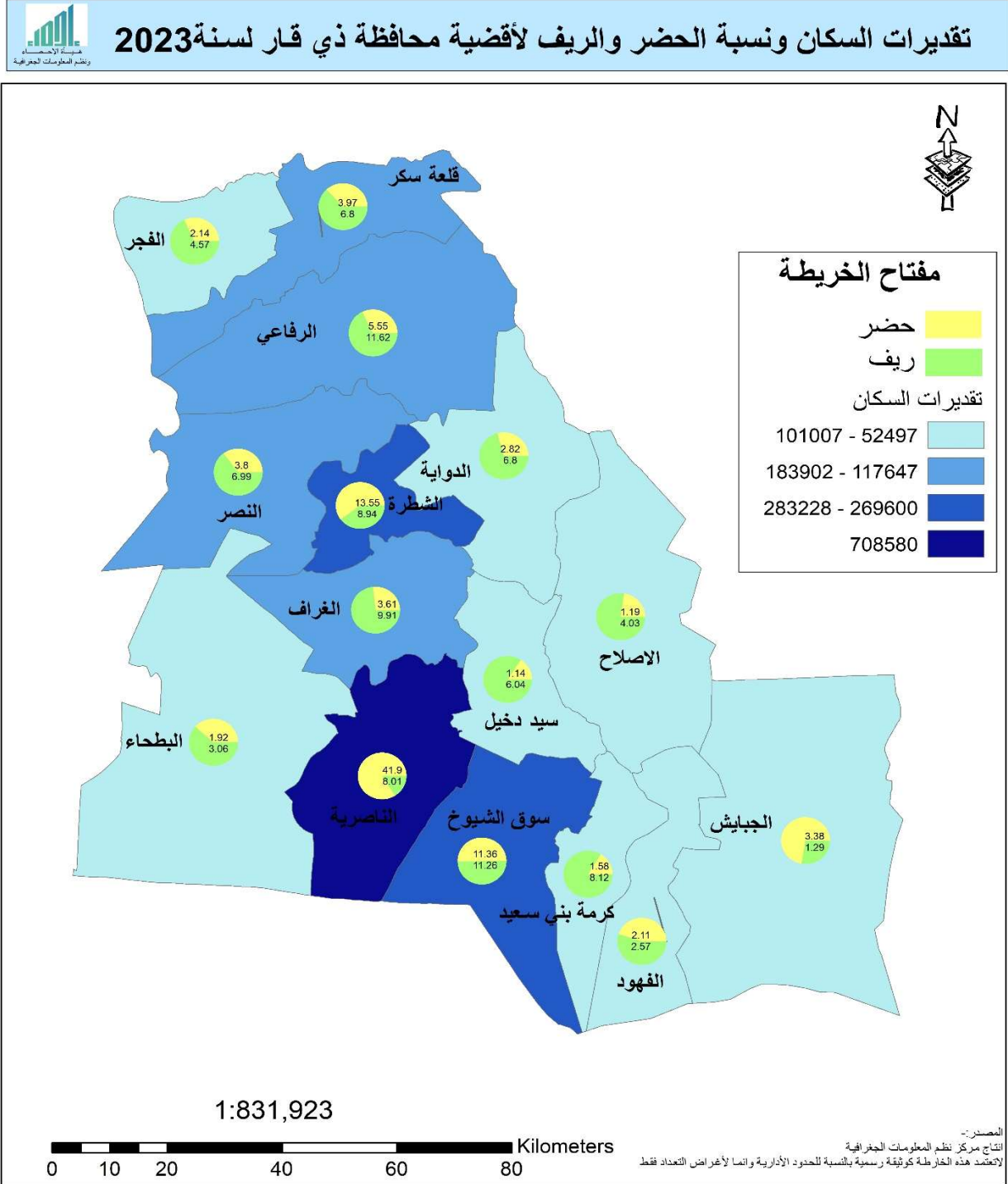
رموز الوحدات الادارية لمحافظة ذي قار

Governorate	Qadha	Nahia	رمز الوحدة الادارية	الرمز	الناحية	الرمز	القضاء	الرمز	المحافظة
			CODE						
Thi-Qar	Al-Nasiriya	Al-Nasiriya Qadha Center Ur	33011	1	مركز قضاء الناصرية	01	الناصرية		ذي قار
			33016	6	أور				
	Al-Rifai	Al-Rifaa Qadha Center Suq Al-Shoyokh Qadha Center	33021	1	مركز قضاء الرفاعي	02	الرفاعي		
			33031	1	مركز قضاء سوق الشيوخ				
	Suq Al-Shoyokh	Al-Fadhliya Al-Chibayish Qadha Center Al-Hammer	33032	2	عكبة	03	سوق الشيوخ		
			33034	4	الفضلية				
			33041	1	مركز قضاء الجبايش	04	الجبايش		
			33042	2	الحصار				
	Al-Shattra	Al-Shattra Qadha Center Amachi	33051	1	مركز قضاء الشطرة	05	الشطرة		
			33052	2	امارحي				
	Said Dekhil	Said Dekhil Qadha Center	33061	1	مركز قضاء سيد دخيل	06	سيد دخيل		
	Al-Dawaya	Al-Dawaya Qadha Center	33071	1	مركز قضاء الدواية	07	الدواية		
	Al-Islah	Al-Islah Qadha Center	33081	1	مركز قضاء الإصلاح	08	الإصلاح		
	Qalat Siker	Qalat Siker	33091	1	مركز قضاء قلعة سكر	09	قلعة سكر		
	Al-Fhood	Al-Fhood Qadha Center	33101	1	مركز قضاء الفهود	10	الفهود		
Al-Gharraf	Al-Gharraf Qadha Center Al-Bosaad	33111	1	مركز قضاء الغراف	11	الغراف			
		33112	2	البو سعد					
Al-Nasr	Al-Nasr Qadha Center	33121	1	مركز قضاء النصر	12	النصر			
Al-Fajer	Al-Fajer Qadha Center Maysaloon	33131	1	الفجر	13	الفجر			
		33132	2	ناحية ميسلون					
Al-Bathaha	Al-Bathaha	33141	1	مركز قضاء البطحاء	14	البطحاء			
Garmat Beni Said	Garmat Beni Said Al-Tar	33151	1	مركز قضاء كرمة بني سعيد					
		33152	2	ناحية الطار	15	كرمة بني سعيد			

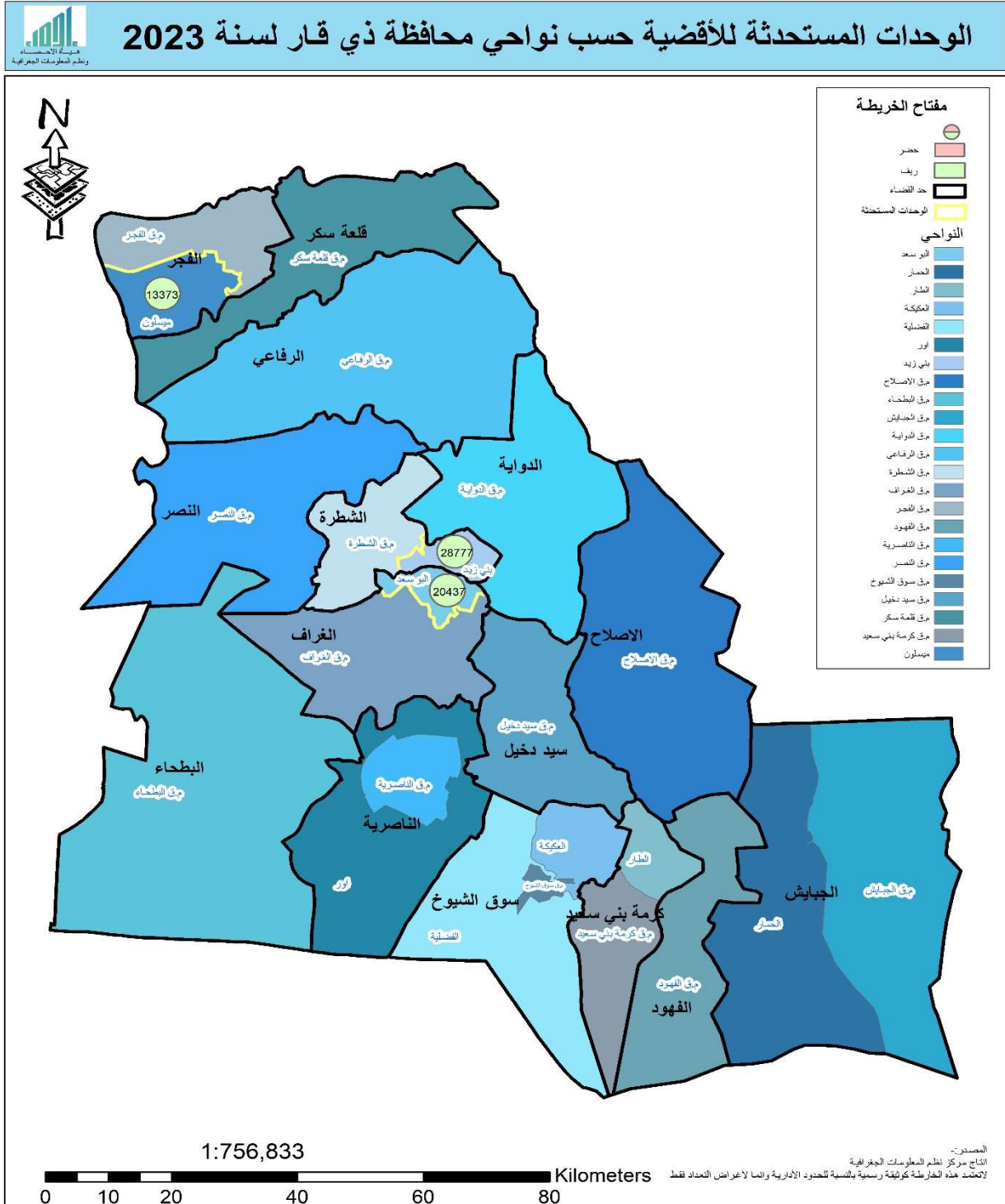
ملاحظات

- 1- تم احتساب ناحية امارحي من مجموعة من القرى والمقاطعات من مركز قضاء الشطرة
- 2- تم احتساب ناحية البو سعد من مجموعة من القرى والمقاطعات من مركز قضاء الغراف
- 3- تم احتساب ناحية ميسلون من مجموعة من القرى والمقاطعات من مركز قضاء الفجر
- 4- تم احتساب الحصن = صفر للناحي المستحدثة لعدم وجود مديرية بلدية في الناحية او لعدم المصلافة على التصميم الاساسي
- 5- اللون الاصفر للوحات الادارية التي حصل عليها تغيير في عدد السكان
- 6- اللون الاخضر للناحي المستحدثة

خريطة رقم (21)



خريطة رقم (22)



تقديرات سكان محافظة ميسان حسب الوحدات الإدارية والبيئة والجنس لسنة 2023

POPULATION ESTIMATION OF MAYSAN GOVERNORATE BY REGION , SEX & ADMINISTRATIVE UNITS FOR 2023

Table (18)

جدول (18)

Qadha	Nahia	مجموع Total		ريف Rural		حضر Urban		الناحية	القضاء		
		مجموع Total	إناث Female	ذكور Male	إناث Female	ذكور Male	مجموع Total			إناث Female	ذكور Male
Al-Amara	Al-Amara Qadha Center	633,275	316,696	316,580	33,864	17,201	16,663	599,411	299,495	299,917	مركز قضاء العمارة
	Al-Batra'a	5,586	2,837	2,748	5,586	2,837	2,748	0	0	0	البيطرة / البقرة
	Total	638,861	319,533	319,328	39,449	20,038	19,411	599,411	299,495	299,917	المجموع
Ali Al-Gharbi	Ali Al-Garbi Qadha Center	36,272	18,258	18,014	16,301	8,279	8,021	19,971	9,978	9,993	مركز قضاء علي الغربي
	Ali Al-Sharqi Nahia	24,120	12,140	11,979	10,719	5,445	5,274	13,401	6,696	6,705	علي الشرقي
	Total	60,391	30,398	29,993	27,019	13,724	13,295	33,372	16,674	16,698	المجموع
Al-Maimouna	Al-Maimouna Qadha Center	59,261	29,913	29,348	36,655	18,618	18,037	22,606	11,295	11,311	مركز قضاء الميمونة
	Al-Maimouna/Al-Salam Nahia	42,813	21,564	21,249	20,803	10,567	10,236	22,010	10,997	11,012	الميمونة / السلام
	Said Ahmed Al-Rifaai Nahia	16,013	8,118	7,895	14,225	7,226	7,000	1,788	893	895	السيد احمد الرفاعي الميمونة
Total	118,087	59,596	58,491	71,683	36,411	35,273	46,404	23,185	23,218	المجموع	
Qalat Saleh	Qalat Saleh Qadha Center	70,260	35,329	34,931	26,954	13,691	13,263	43,306	21,638	21,668	مركز قضاء قلعة صالح
	Al-Ezair Nahia	52,545	26,517	26,028	31,743	16,123	15,620	20,802	10,394	10,409	العزيز
	Total	122,805	61,846	60,960	58,697	29,814	28,883	64,108	32,032	32,077	المجموع

تقرير تحديث التركيبة السكانية لسنة 2023

تقديرات سكان محافظة ميسان حسب الوحدات الادارية والبيئية والجنس لسنة 2023

POPULATION ESTIMATION OF MAYSAN GOVERNORATE BY REGION , SEX & ADMINISTRATIVE UNITS FOR 2023

con . Table (18)

تابع جدول (18)

القضاء	التاحية	مجموع Total			ريف Rural			حضر Urban			
		مجموع Total	إناث Female	ذكور Male	مجموع Total	إناث Female	ذكور Male	مجموع Total	إناث Female	ذكور Male	
Qadha	Qadha Nahia	128,733	64,503	64,230	21,984	11,166	10,818	106,748	53,336	53,412	مركز قضاء العجر الكبير
		24,680	12,376	12,304	5,417	2,751	2,665	19,263	9,625	9,639	العزل
		27,616	13,943	13,672	17,432	8,855	8,578	10,183	5,088	5,095	العجر الكبير
		181,029	90,822	90,207	44,833	22,773	22,061	136,195	68,050	68,146	المجموع
Al-Mejar Al-Kabir Qadha Center	Al-Adel Nahia	44,236	22,258	21,977	18,792	9,546	9,247	25,444	12,713	12,731	مركز قضاء الكلاء
		34,990	17,651	17,339	20,296	10,309	9,987	14,693	7,341	7,352	المشراح
		21,928	11,122	10,805	20,006	10,162	9,844	1,922	960	961	بني هاشم
		101,153	51,031	50,122	59,095	30,017	29,078	42,059	21,014	21,044	المجموع
Kumait	Kumait Qadha Center	42,101	21,282	20,819	29,710	15,091	14,619	12,391	6,192	6,199	مركز قضاء كويت
		42,101	21,282	20,819	29,710	15,091	14,619	12,391	6,192	6,199	المجموع
		1,264,427	634,508	629,919	330,487	167,867	162,620	933,940	466,641	467,299	مجموع المحافظة

تقرير تحديث التركيبة السكانية لسنة 2023

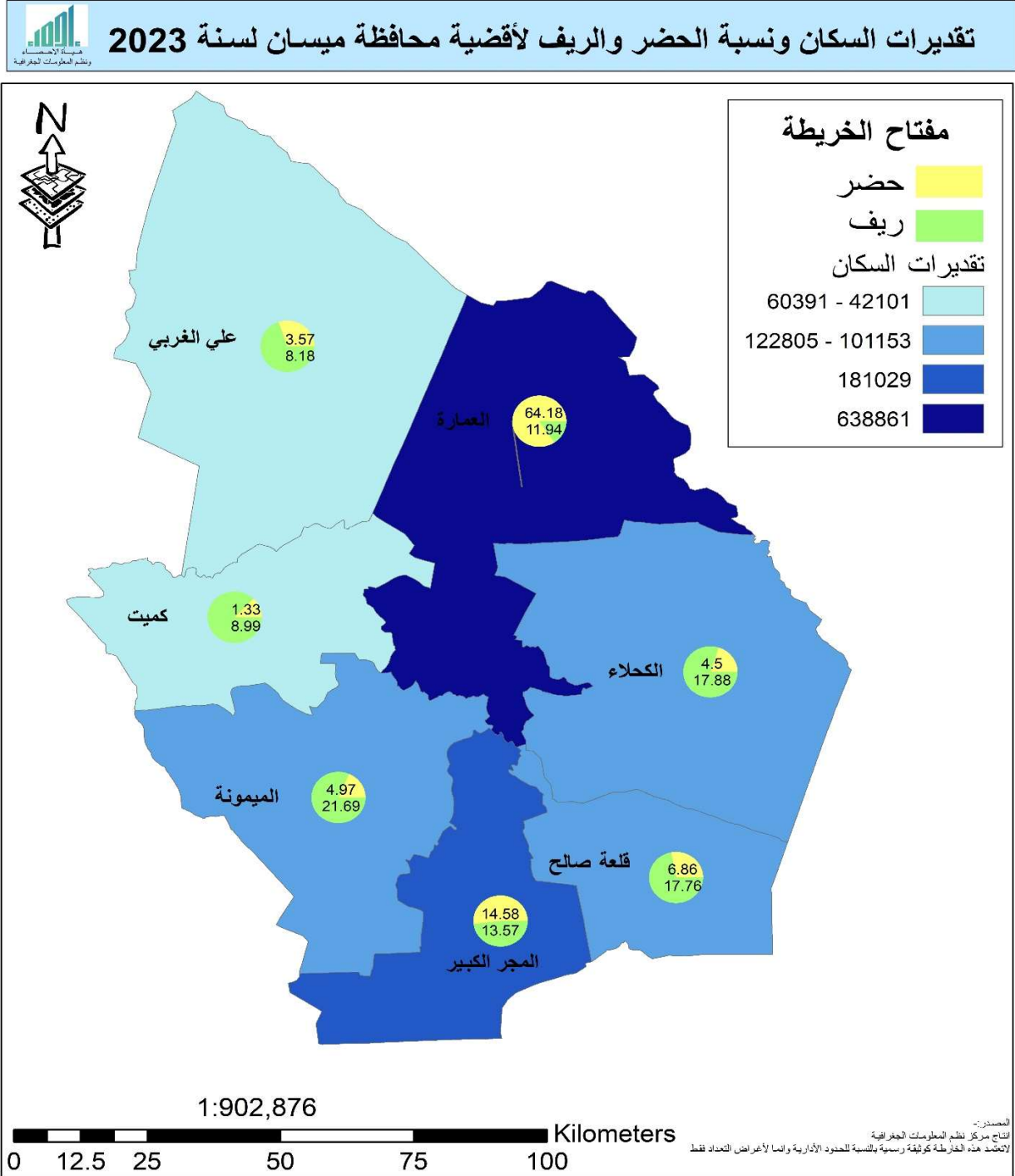
رموز الوحدات الإدارية لمحافظة ميسان

Governorate	Qadha	Nahia	رمز الوحدة الإدارية	الرمز	الناحية	الرمز	القضاء	الرمز	المحافظة
			CODE						
Maysan	Al-Amara	Al-Amara Qadha Center	34011	1	مركز قضاء العمرة	01	العمرة	34	ميسان
		Al-Batrata	34014	4	البتيرة 1				
	Ali Al-Gharbi	Ali Al-Garbi Qadha Center	34021	1	مركز قضاء علي الغربي	02	علي الغربي		
		Ali Al-Sharqi	34023	3	علي الشرقي				
	Al-Maimouna	Al-Maimouna Qadha Center	34031	1	مركز قضاء الميمونة	03	الميمونة		
		Al-Salam	34032	2	السلام				
		Said Ahmed Al-Rifai	34033	3	ناحية سيد احمد الرفاعي				
	Qalat Saleh	Qalat Saleh Qadha Center	34041	1	مركز قضاء قلعة صالح	04	قلعة صالح		
		Al-Ezair	34042	2	العزيز				
		Al-Mejar Al-Kabir Qadha Center	34051	1	مركز قضاء الحجر الكبير				
	Al-Mejar Al-Kabir	Al-Adel	34052	2	العدل	05	الحجر الكبير		
		Al-Khayr	34053	3	الخير				
	Al-Kahla'a	Al-Kahla'a Qadha Center	34061	1	مركز قضاء الكحلاء	06	الكحلاء		
		Al-Mshsrsh	34062	2	المشراح				
Bani Hashim		34063	3	بني هاشم					
Kumait	Kumait Qadha Center	34071	1	مركز قضاء كميث	07	كميث			

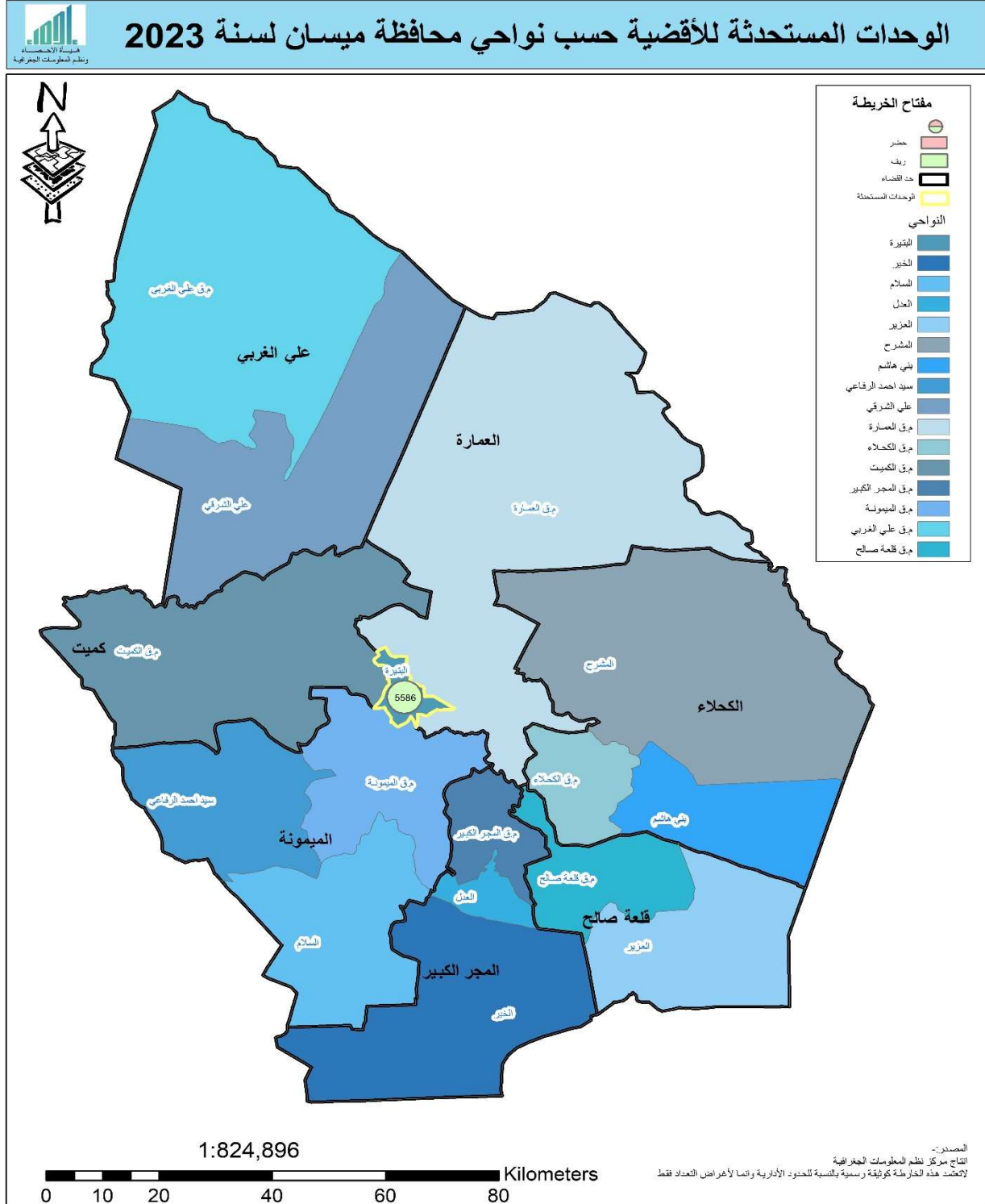
ملاحظات

- 1- تم احتساب ناحية اللبراء من مجموعة من القرى والمقاطعات من مركز قضاء العمارة وتم احتساب الحصص = صفر لعدم المصادقة على التصميم الاساسي
- 2- اللون الاصفر للوحدات الادارية التي حصل عليها تغيير في عدد السكان
- 3- اللون الاخضر للوحدات المستحدثة

خريطة رقم (23)



خريطة رقم (24)



تقرير تحديث التركيبة السكانية لسنة 2023

تقديرات سكان محافظة البصرة حسب الوحدات الادارية والبيئية والجنس لسنة 2023
 POPULATION ESTIMATION OF BASRAH GOVERNORATE BY REGION , SEX & ADMINISTRATIVE UNITS FOR 2023

Table (19)

جدول (19)

القضاء	الناحية	مجموع Total			ريف Rural			حضر Urban			
		مجموع Total	إناث Female	ذكور Male	إناث Female	ذكور Male	مجموع Total	إناث Female	ذكور Male		
البصرة	Al-Basrah	1,447,337	719,377	727,960	57,198	28,651	28,546	1,390,139	690,726	699,414	مركز قضاء البصرة
	Total	1,447,337	719,377	727,960	57,198	28,651	28,546	1,390,139	690,726	699,414	المجموع
	Abu Al-Khaseeb Qadha Center	242,040	120,309	121,731	11,176	5,599	5,578	230,864	114,710	116,154	مركز قضاء أبي الخصب
أبي الخصب	Abu Al-Khaseeb AL-Seeba	12,144	6,068	6,076	8,369	4,192	4,177	3,775	1,875	1,900	السببية
	Total	254,184	126,376	127,807	19,545	9,791	9,754	234,639	116,586	118,053	المجموع
	Al-Zubair Qadha Center	447,524	222,790	224,734	105,752	52,972	52,779	341,772	169,818	171,954	مركز قضاء الزبير
الزبير	Satwan Nahia	64,901	32,392	32,510	35,596	17,831	17,766	29,305	14,561	14,744	سقوان
	Um Qasr Nahia	68,529	34,099	34,430	11,956	5,989	5,967	56,574	28,110	28,464	أم قصر
	Total	580,954	289,280	291,674	153,303	76,792	76,512	427,651	212,489	215,162	المجموع
القرية	Al-Qurna	161,420	80,278	81,143	17,740	8,886	8,854	143,680	71,391	72,289	مركز قضاء القرية
	Al-Thagar Nahia	43,094	21,571	21,524	39,256	19,664	19,593	3,838	1,907	1,931	الثغر
	Total	204,515	101,848	102,666	56,997	28,550	28,446	147,518	73,298	74,220	المجموع
الغار	Al-Faw	48,015	23,887	24,128	7,291	3,652	3,639	40,724	20,235	20,489	مركز قضاء الغار
	Total	48,015	23,887	24,128	7,291	3,652	3,639	40,724	20,235	20,489	المجموع

تقديرات سكان محافظة البصرة حسب الوحدات الادارية والبيئية والجنس لسنة 2023

POPULATION ESTIMATION OF BASRAH GOVERNORATE BY REGION , SEX & ADMINISTRATIVE UNITS FOR 2023

con . Table (19)

تابع جدول (19)

Qadha	Nahia	Total			Rural			Urban			التاحية	القضاء
		مجموع	إناث	ذكور	مجموع	إناث	ذكور	مجموع	إناث	ذكور		
		Total	Female	Male	Total	Female	Male	Total	Female	Male		
Shat Al-Arab	Shat Al-Arab Qadha Center	160,642	79,857	80,785	9,508	4,762	4,746	151,134	75,095	76,039	مركز قضاء شط العرب	
	Al-Nashwa Nahia	37,514	18,776	18,737	33,942	17,002	16,940	3,572	1,774	1,798	التنقرة	شط العرب
	Total	198,156	98,633	99,522	43,450	21,764	21,686	154,706	76,869	77,837	المجموع	
Al-Midaina	Al-Midaina Qadha Center	89,186	44,530	44,656	53,517	26,807	26,710	35,668	17,723	17,946	مركز قضاء المدينة	
	Iz-Eideen Salim Nahia	77,609	38,744	38,864	45,223	22,653	22,570	32,386	16,091	16,294	عز الدين سليم	المدينة
	Total	166,795	83,274	83,520	98,740	49,460	49,280	68,054	33,814	34,240	المجموع	
Al-Hartha	Al-Hartha Qadha Center	184,811	92,035	92,776	51,243	25,668	25,575	133,568	66,367	67,201	مركز قضاء الهارثة	
	Total	184,811	92,035	92,776	51,243	25,668	25,575	133,568	66,367	67,201	المجموع	الهارثة
Al-Dair	Al-Dair Nahia	35,501	17,641	17,860	49	25	24	35,452	17,616	17,835	مركز قضاء دير	
	AL- Shafe	36,754	18,410	18,344	36,754	18,410	18,344	0	0	0	ناحية الشافي	
	AL- Mustafa (AL- Zween)	48,324	24,205	24,118	48,324	24,205	24,118	0	0	0	ناحية المصطفى (الزوين)	الدير
	Total	120,578	60,256	60,322	85,126	42,640	42,487	35,452	17,616	17,835	المجموع	
Talha (Al-Sadiq) Nahia	Al-Sadiq (Talha) Nahia	99,845	49,804	50,041	47,993	24,040	23,953	51,851	25,764	26,088	مركز قضاء الصديق (الطاحنة)	
	Total	99,845	49,804	50,041	47,993	24,040	23,953	51,851	25,764	26,088	المجموع	الصديق (طاحنة)
	Governorat Grand Total	3,305,189	1,644,772	1,660,417	620,887	311,009	309,878	2,684,302	1,333,763	1,350,539	المجموع المحافظة	

تقرير تحديث التركيبة السكانية لسنة 2023

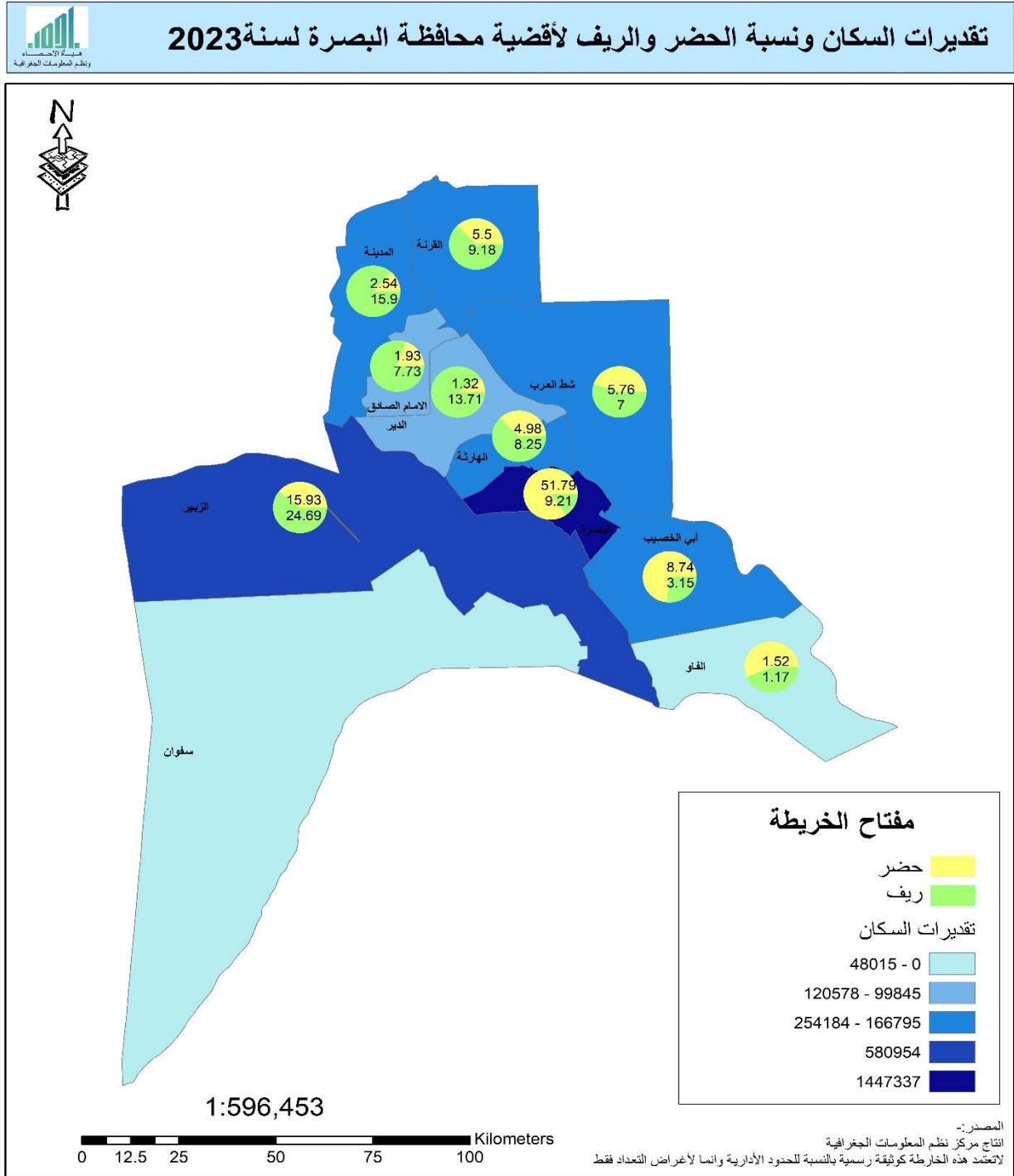
رموز الوحدات الإدارية لمحافظة البصرة

Governorate	Qadha	Nahia	رمز الوحدة الادارية	الرمز	الناحية	الرمز	القضاء	الرمز	المحافظة
			CODE						
Al-Basrah	Al-Basrah	Al-Basrah Qadha Center	35011	1	مركز قضاء البصرة	01	البصرة		35 البصرة
		Abu Al-Khaseeb Qadha Center	35021	1	مركز قضاء أبي الخصيب	02	أبي الخصيب		
	Abu Al-Khaseeb	Al-Sybah	35022	2	السيبة				
	Al-Zubair	Al-Zubair Qadha Center	Al-Zubair Qadha Center	35031	1	مركز قضاء الزبير	03	الزبير	
			Safwan	35032	2	سفوان			
			Um Qasr	35033	3	أم قصر			
	Al-Qurna	Al-Qurna Qadha Center	Al-Qurna Qadha Center	35041	1	مركز قضاء القرنة	04	القرنة	
			Al-Thagar	35045	5	الثغر			
	Al-Faw	Al-Faw Qadha Center	Al-Faw Qadha Center	35051	1	مركز قضاء الفو	05	الفو	
			Shat Al-Arab Qadha Center	35061	1	مركز قضاء شط العرب			
			Al-Nashwa	35063	3	النشوة			
	Al-Midaina	Al-Midaina Qadha Center	Al-Midaina Qadha Center	35071	1	مركز قضاء المدينة	07	المدينة	
			Iz-Eideen Salim	35072	2	عز العين سليم			
			Al-Hartha Qadha Center	35081	1	مركز قضاء الهارثة			
	Al-Dair	Al-Dair Qadha Center	Al-Dair Qadha Center	35091	1	مركز قضاء الديار	09	الديار	
AL- Mustafa (AL- Zween)			35093	3	ناحية الشافي (الزوين)				
Al-Sadiq	Al-Sadiq Qadha Center	Al-Sadiq Qadha Center	35101	1	مركز قضاء الصديق	10	الصديق		

ملاحظات

- 1- تم احتساب ناحية الشافي من مجموعة من القرى والمقاطعات من مركز قضاء الديار
- 2- تم احتساب ناحية المصطفى من مجموعة من القرى والمقاطعات من مركز قضاء الديار
- 3- تم احتساب الحضرة = صفر للوحي المستحدثة لعدم المصانفة على التصميم الأساسي
- 4- اللون الأصفر للوحدات الإدارية التي حصل عليها تغيير في عدد السكان
- 5- اللون الأخضر للوحي المستحدثة

خريطة رقم (25)



خريطة رقم (26)

الوحدات المستحدثة للأقضية حسب نواحي محافظة البصرة لسنة 2023

